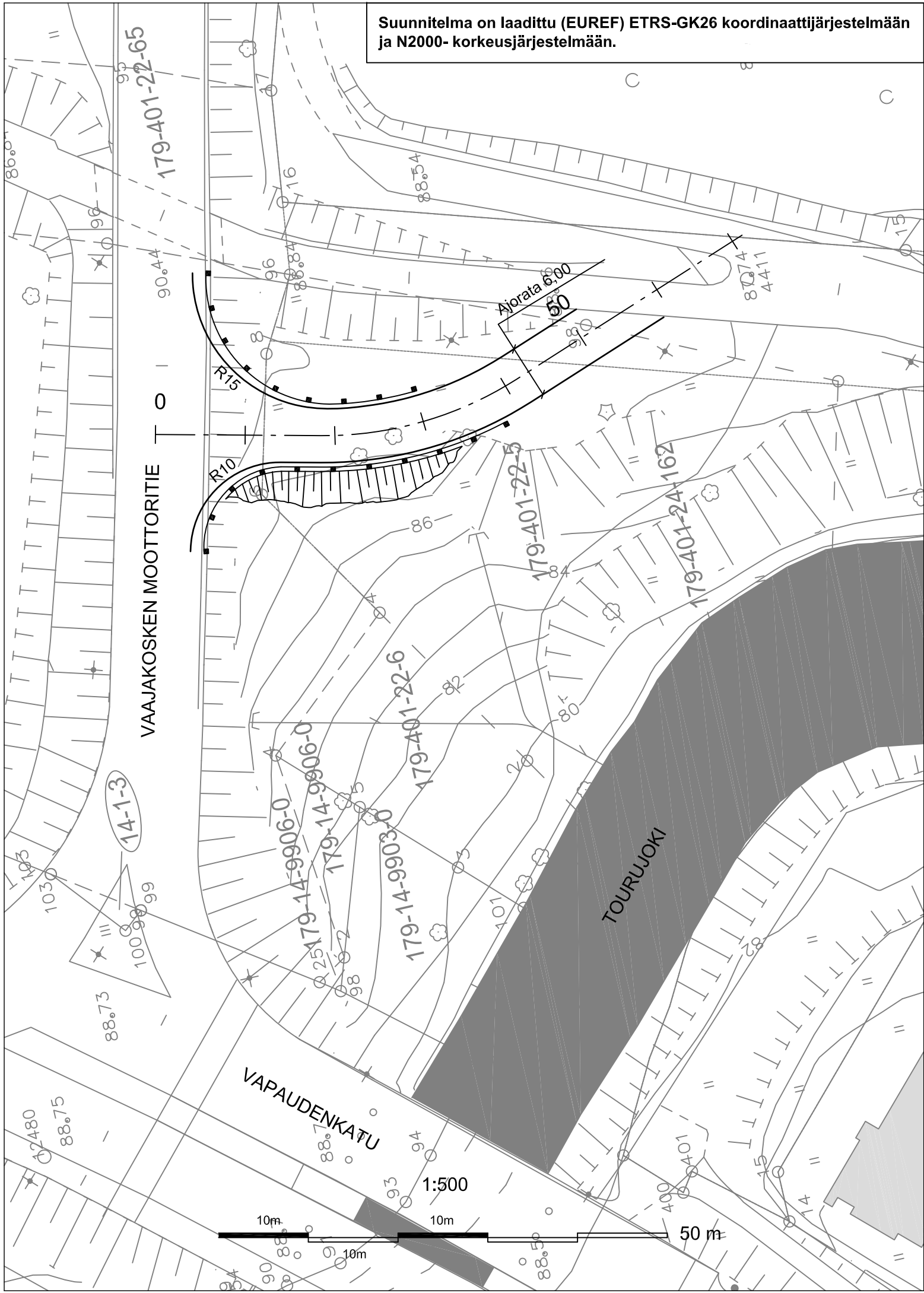


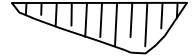




Suunnitelma on laadittu (EUREF) ETRS-GK26 koordinaattijärjestelmään ja N2000- korkeusjärjestelmään.



MERKINTÖJEN SELITYKSET:

-  Ajoradan reuna
-  Tiekaide (kaiteen pituus ohjeellinen)
-  Luiska

Urakoitsijan on selvitettävä alueella sijaitsevat kaapelit, putket ja muut maanalaiset rakenteet

KÄSITTELY	KÄSITTELIJÄ	PÄIVÄYS	ASIA NRO	MUUTOS	PÄIVÄYS	NIMI	LUKUM	TUNNUS
KOHDE JA PIIRUSTUSLAJI					PIIRUSTUKSEN SISÄLTÖ			
TOURULA					Asemapiirustus			
VAAJAKOSKEN MOOTTORITIE					MITTAKAAVA			
TYÖMAALIITTYMÄ RAMONINKADULLE					1:500			
RAKENNUSSUUNNITELMA								
 JYVÄSKYLÄN KAUPUNKI KAUPUNKIRAKENTEEN TOIMIALA			 JYVÄSKYLÄN KAUPUNKI KAUPUNKIRAKENTEEN TOIMIALA			KORKEUSJÄRJESTELMÄ	N2000	PÄIVÄYS
						KOORDINAATTIJÄRJESTELMÄ	ETRS-GK26	
LIIKENNE- JA VIHERALUEET PL 233, Hannikaisenkatu 17 40101 JYVÄSKYLÄ (014) 266 0000, Fax (014) 266 5108 etunimi.sukunimi@jkl.fi			LIIKENNE- JA VIHERALUEET PL 233, Hannikaisenkatu 17 40101 JYVÄSKYLÄ (014) 266 0000, Fax (014) 266 5108 etunimi.sukunimi@jkl.fi			LITTYY PIIR.		
HYV.			TARK.			KORVAA	PIIR NRO	MUUTOS
SUUNN.			Janne Jormalainen			KORVATTU		
GEO.			VIHER.			PROJ.PÄÄL.		
LIK.			HYV.			TARK.		
						KUVATIEDOSTO:		