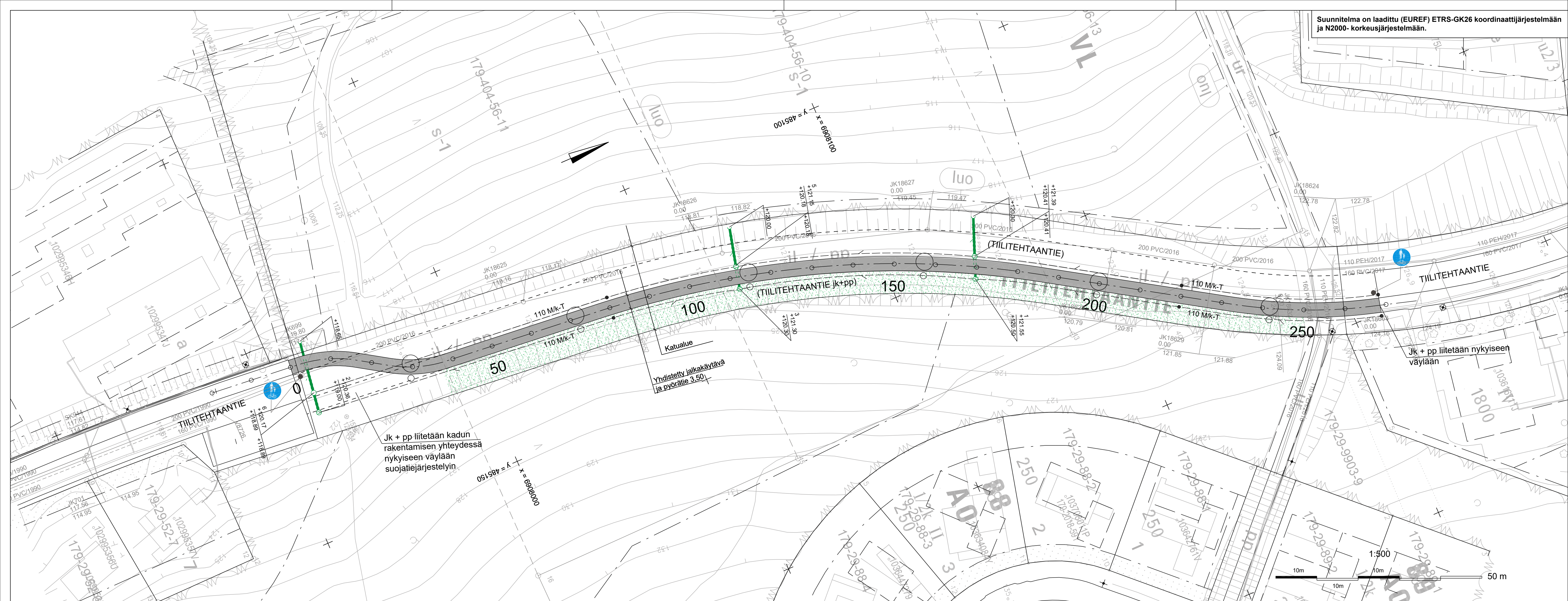



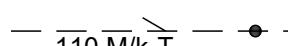




Suunnitelma on laadittu (EUREF) ETRS-GK26 koordinaattijärjestelmään ja N2000- korkeusjärjestelmään.



MERKINTÖJEN SELITYKSET:

-  Yhdistetty pyörätie ja jalkakäytävä
-  Nurmetettava alue
-  Suunniteltu rumpu ja hulevesikaivo
-  Suunniteltu salaoja ja tarkastusputki
-  Valaisin

LIIKENNEMERKIT

MERKKI	NRO	NIMI JA KOKO	MÄÄRÄ [kpl]
	423	Yhdistetty pyörätie ja jalkakäytävä koko 640	2

Jk + pp liitetään kadun rakentamisen yhteydessä nykyiseen väylään suojaajajärjestelyin

Yhdistetty jalkakäytävä ja pyörätie 3,50

Jk + pp liitetään nykyiseen väylään

KÄSITELTY KOHDE JA PIIRUSTUSLAJI	KÄSITELTÄÄ PÄIVÄYS	ASIA NRO	MUUTOS	PÄIVÄYS	NIMI	LUKUM	TUNNUS
TIILITEHTAANTIE jk + pp JYVÄSKYLÄ					Asemapiirustus		1:500
KATUSUUNNITELMA		JYVÄSKYLÄN KAUPUNKI KAUPUNKIRAKENTEN TOIMIALA		JYVÄSKYLÄN KAUPUNKI KAUPUNKIRAKENTEN TOIMIALA		KORKEUSJÄRJESTELMÄ N2000	PÄIVÄYS 15.5.2019
LIIKENNE- JA VIHERRALLIET PL 233, Hannikaisenkatu 17 40101 JYVÄSKYLÄ (014) 266 0000, Fax (014) 266 5108 etunimi.sukunimi@ki.fi		Verkot PL 410, Kammintie 2 40101 JYVÄSKYLÄ (014) 266 0000, Fax (014) 214 070 etunimi.sukunimi@energia.fi		LIIKENNE- JA VIHERRALLIET PL 233, Hannikaisenkatu 17 40101 JYVÄSKYLÄ (014) 266 0000, Fax (014) 266 5108 etunimi.sukunimi@ki.fi		LIITYTY PIRI	44-3208
HYV. V.J. Koskinen	TARK.	HYV.	TARK.	SUUNN. Jouko Manninen	KORVATTU	PIIRINRO	54-2857
VED.	VHERR.	LUK.	HYV.	TARK.	PROJUKKI	KUVATEOSTO	
					Ilpo Iiva		