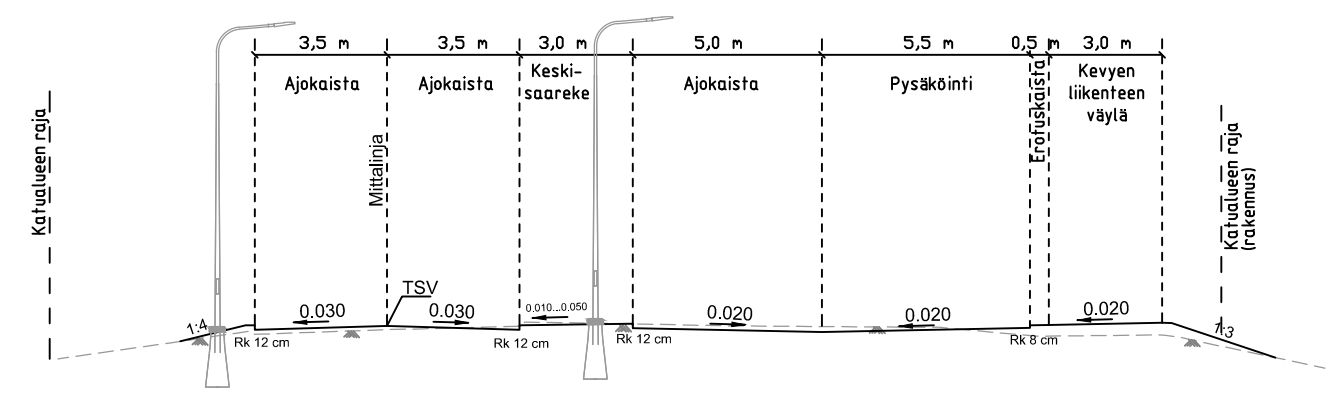


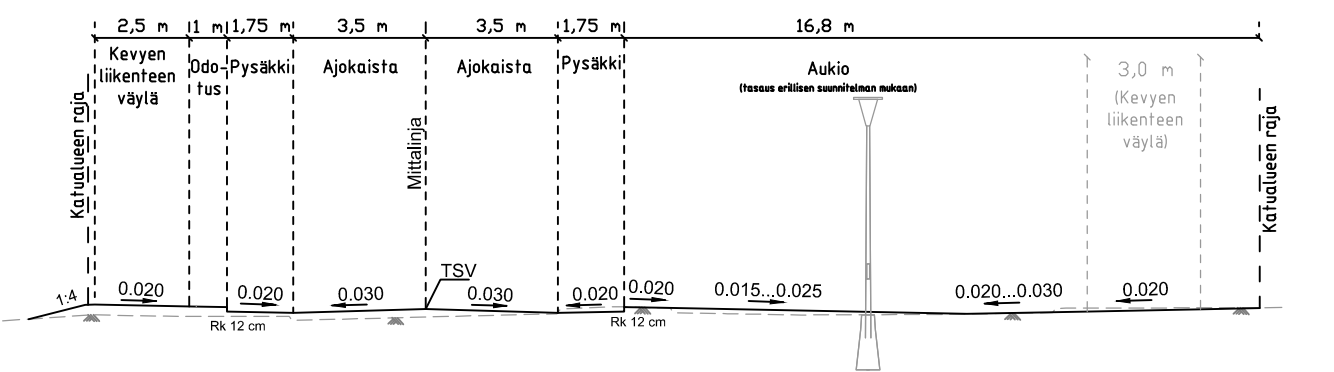
Hulevesiviemäri	Materiaali, putken pohjan korkeus
Paalu, pituus/kaltevuus	
Jätevesiviemäri	Materiaali, putken pohjan korkeus
Paalu, pituus/kaltevuus	
Vesijohto	Materiaali, putken laen korkeus
Paalu, pituus/kaltevuus	
Johtojen perustus	
Kadun rakenne	

Matka	1.96	7.018	16.786	18.344	14.584	6.58	10.584	4.402	17.673	27.432	1.0	38.4	1.0	24.465	18.307	64.783	3.895													
Kaltevuus / pyörityssäde	0.001	-0.012	-0.02	-0.025	S=1000	-0.011	S=800	-0.024	S=1000	-0.006	0.1	0.01	-0.1	0.011	S=1500	0.023	0.015													
TSV:n korkeus	135.83	135.68	135.71	135.51	135.29	134.81	134.67	134.65	134.33	134.14	134.06	134.00	133.94	133.93	134.05	134.16	134.26	134.37	134.37	134.48	134.59	134.74	134.85	135.18	135.41	135.65	135.88	136.11	136.35	136.47
Maanpinnan korkeus	135.84	135.68	135.71	135.51	135.29	134.81	134.67	134.65	134.33	134.14	134.06	134.00	133.94	133.93	134.05	134.16	134.26	134.37	134.37	134.48	134.59	134.74	134.85	135.18	135.41	135.65	135.88	136.11	136.35	136.47
Koarevuus	0.00	10.75	27.53	50	100	150	200	250	280	76.45																				
Sivukaltevuus	0.00	20	30	50	60	10	40	40	50	50	1%	5m	5m	1%/20m																

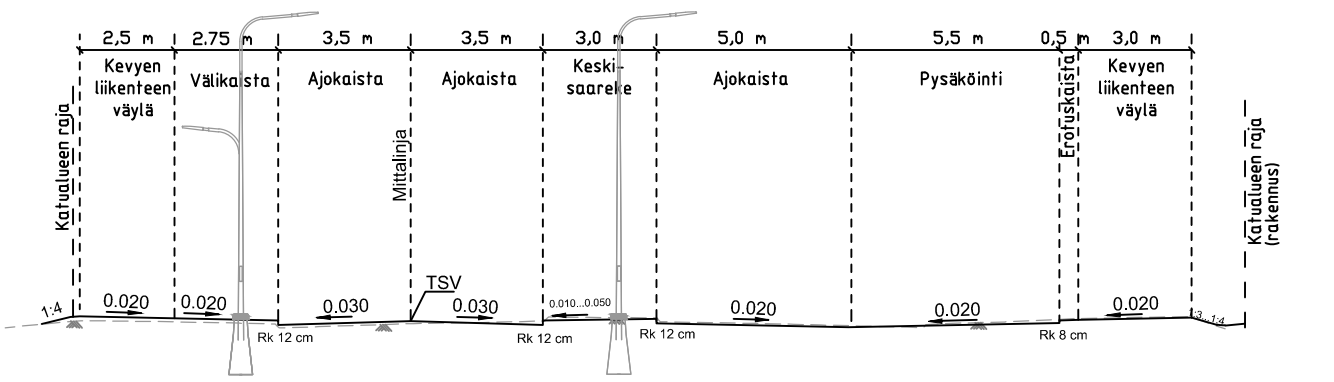
### NEVAKATU (PL60) 1:200



### NEVAKATU (PL150) 1:200



### NEVAKATU (PL200) 1:200



KÄSITTELY	KÄSITTELY	PÄIVÄYS	ASIA NRO	MUUTOS	PÄIVÄYS	NIMI	LUKUM	TUNNUS
KOHDE JA PIIRUSTUSLAJI	NEVAKATU				PIIRUSTUKSEN SISÄLTÖ	MITTAKAAVA		
KATUSUUNNITELMA					Pituusleikkaus	1:1000 / 1:100		
					Poikkileikkaus	1:200		
KORKEUSJÄRJESTELMÄ	N2000				PÄIVÄYS	30.11.2016		
KOORDINAATTIJÄRJESTELMÄ	ETRS-GK26				LETTY PIR.	R-2867		
LIIKENNE- JA VIHERALUEET	JYVÄSKYLÄN KAUPUNKI KAUPUNKIRAKENNE				WSP Finland Oy	KORVAUS		
PL 233, Hannikkasenkatu 17					P. Aho, J. Hirvonen			
40101 JYVÄSKYLÄ					KORVATTU			
0207 864 11, Fax 0207 864 800					PIIR NRO			
etunimi.sukunimi@wspgroup.fi					44-3083			
HYV.	TARK.	GEO.		VIHER.	LUK.	PROJEKTI		PIIRUSTUS
		J. Hirvonen				44-3083.dwg		