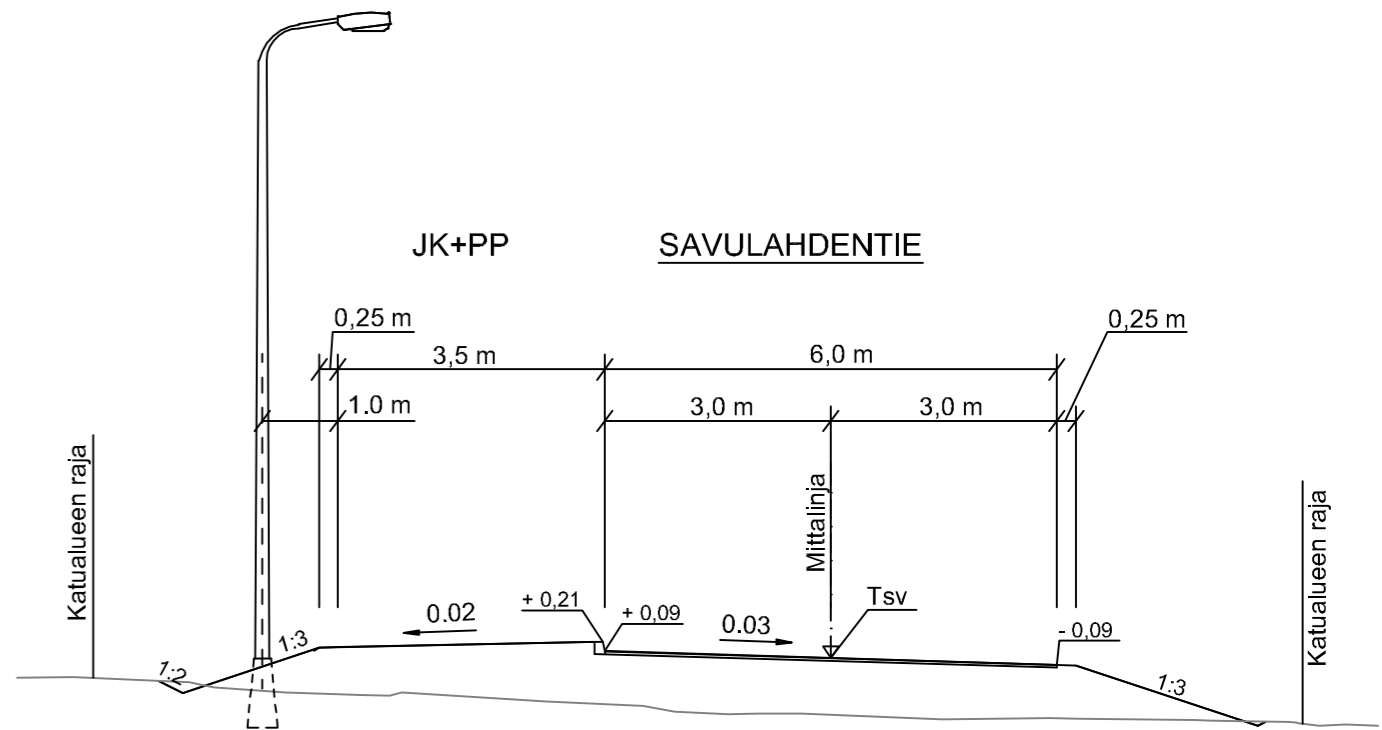
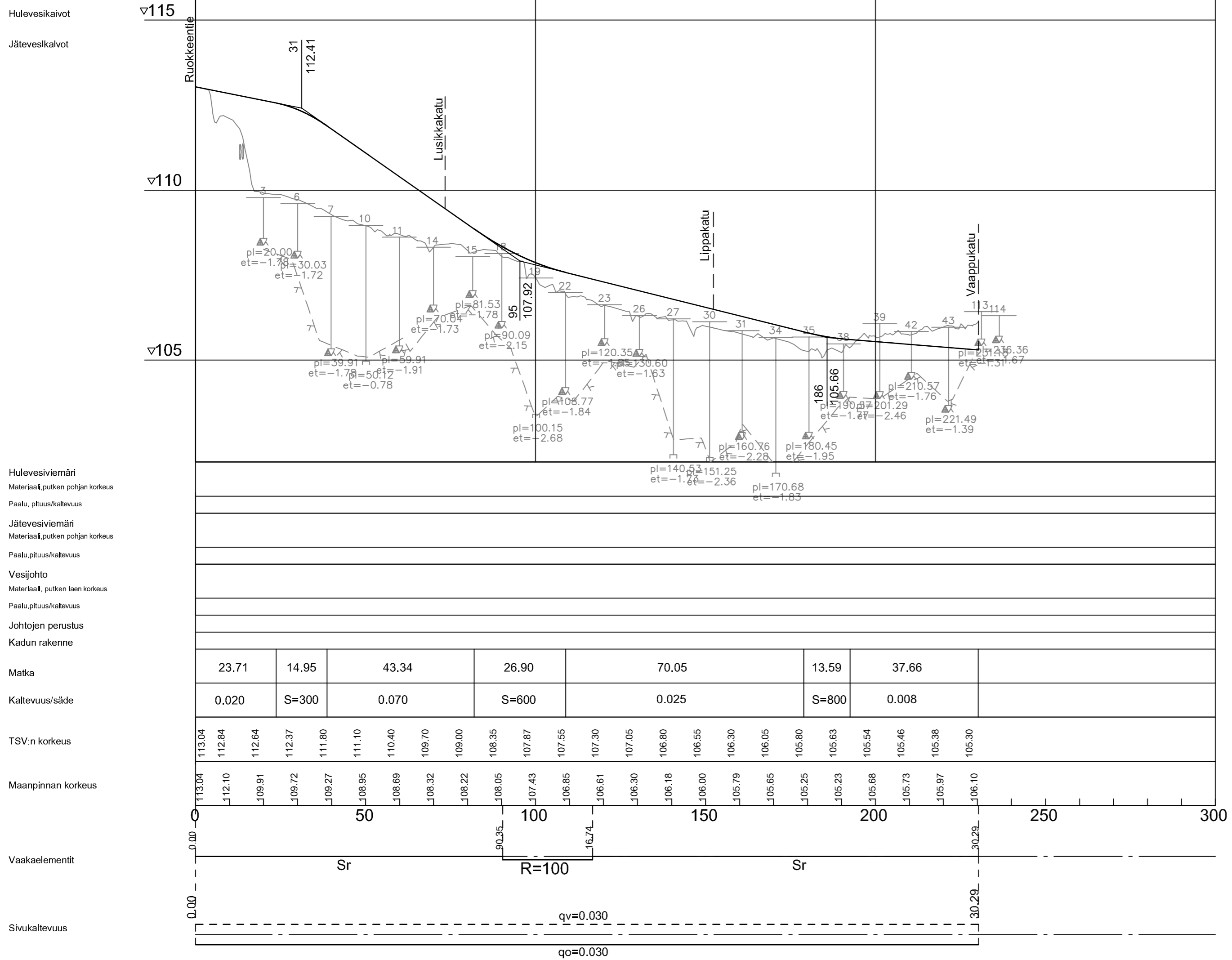
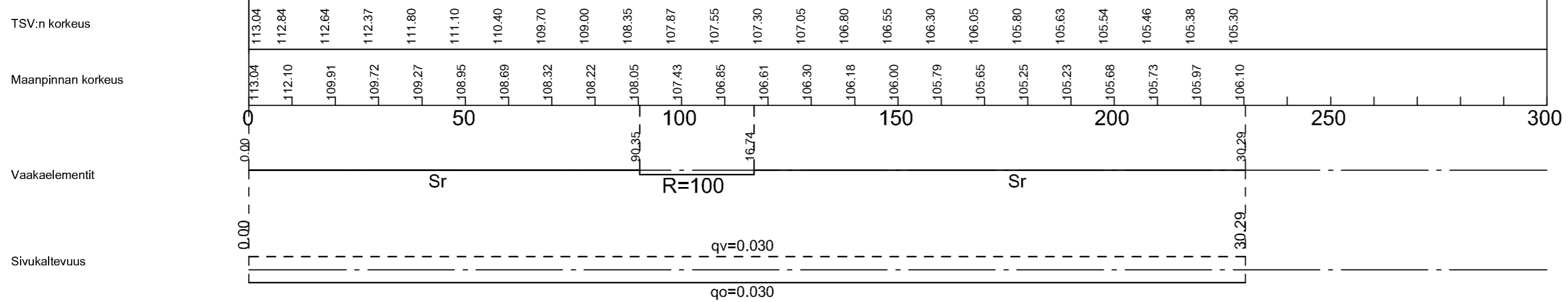


Suunnitelma on laadittu (EUREF) ETRS-GK26 koordinaattijärjestelmään ja N2000- korkeusjärjestelmään.



Hulevesiviemäri									
Materiaali, putken pohjan korkeus									
Paalu, pituus/kaltevuus									
Jätevesiviemäri									
Materiaali, putken pohjan korkeus									
Paalu, pituus/kaltevuus									
Vesijohto									
Materiaali, putken laen korkeus									
Paalu, pituus/kaltevuus									
Johtojen perustus									
Kadun rakenne									

Matka	23.71	14.95	43.34	26.90	70.05	13.59	37.66	
Kaltevuus/säde	0.020	S=300	0.070	S=600	0.025	S=800	0.008	



KÄSITTELY	KÄSITTELIJÄ	PÄIVÄYS	ASIA NRO	MUUTOS	PÄIVÄYS	NIMI	LUKUM	TUNNUS	
KORDE JA PIIRUSTUSLAJI		PIIRUSTUKSEN SISÄLTÖ		PÄIVÄYS		NIMI		TUNNUS	
SAVULAHTI SAVULAHDENTIE		Pituusleikkaus		1:1000 / 1:100		NITTAKAAVA			
KATUSUUNNITELMA		Tyyppipoikkileikkaus		1:100					
	JYVÄSKYLÄN KAUPUNKI KAUPUNKIRAKENTEEN TOIMIALA		JYVÄSKYLÄN ENERGIAT		DESTIA OY, Infraosuunnittelu	KORKEUSJÄRjestelmä	N2000	PÄIVÄYS	16.5.2017
LIKENNE- JA VIHERALUEET PL 233, Hannikarsenkatu 17 40101 JYVÄSKYLÄ (014) 266 0000, Fax (014) 266 5108 etunimi.sukunimi@jkl.fi		Verkot PL 410, Kamminitie 2 40101 JYVÄSKYLÄ (014) 366 4000, Fax (014) 214 070 etunimi.sukunimi@jenergia.fi		DESTIA OY, Infraosuunnittelu PL 553, Puistikatu 2-4 B 40101 JYVÄSKYLÄ 020 444 11 (vaihde) etunimi.sukunimi@destia.fi		KOORDINAATTIJÄRjestelmä		ETRS-GK26	
HYV.		TARK.		SUUNN.		LITTYY PIIR.		R-2889	
GEO.		VIHER.		PROJIPAAL.		KORVAA		PIIR NRO	
				Juha Antila		KORVATTU		34-3200	
				Antti Kortelainen		KUVATEOSTO:		Pituusleikkaukset_Savulahti.dwg	