

Hulevesikaivot

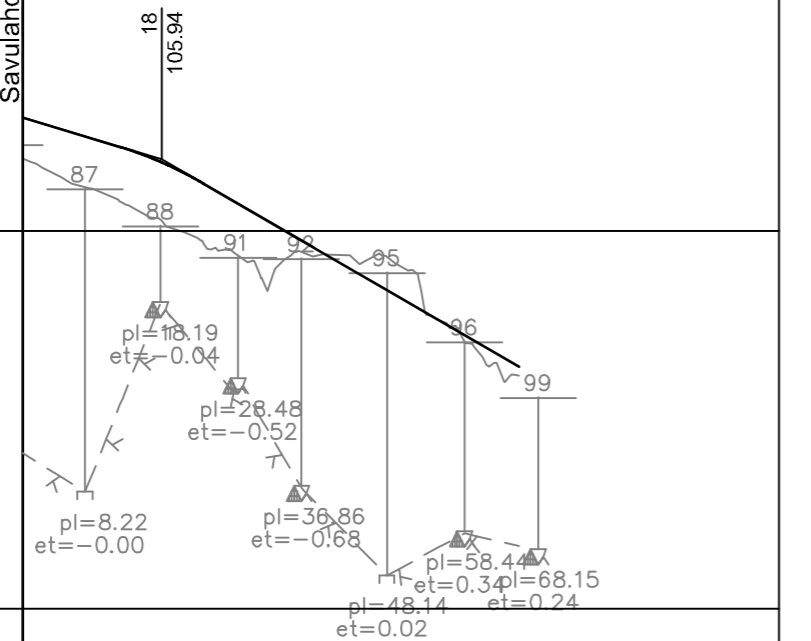
Jätevesikaivot

▽110

▽105

▽100

Savulahdentie



Hulevesiviemäri

Materiaali, putken pohjan korkeus

Paalu, pituus/kaltevuus

Jätevesiviemäri

Materiaali, putken pohjan korkeus

Paalu, pituus/kaltevuus

Vesijohto

Materiaali, putken laen korkeus

Paalu, pituus/kaltevuus

Johtojen perustus

Kadun rakenne

Matka

12.81	11.17	41.62
-------	-------	-------

Kaltevuus/säde

0.030	S=400	0.058
-------	-------	-------

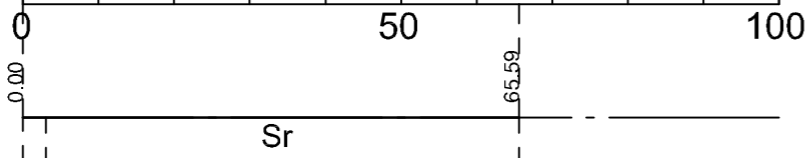
TSV:n korkeus

106.50	106.20	105.83	105.27	104.69	104.11	103.53
--------	--------	--------	--------	--------	--------	--------

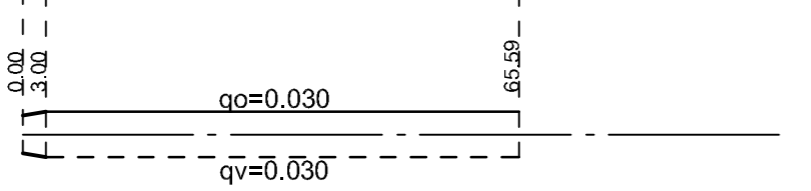
Maanpinnan korkeus

105.95	105.52	105.03	104.59	104.69	104.53	103.43
--------	--------	--------	--------	--------	--------	--------

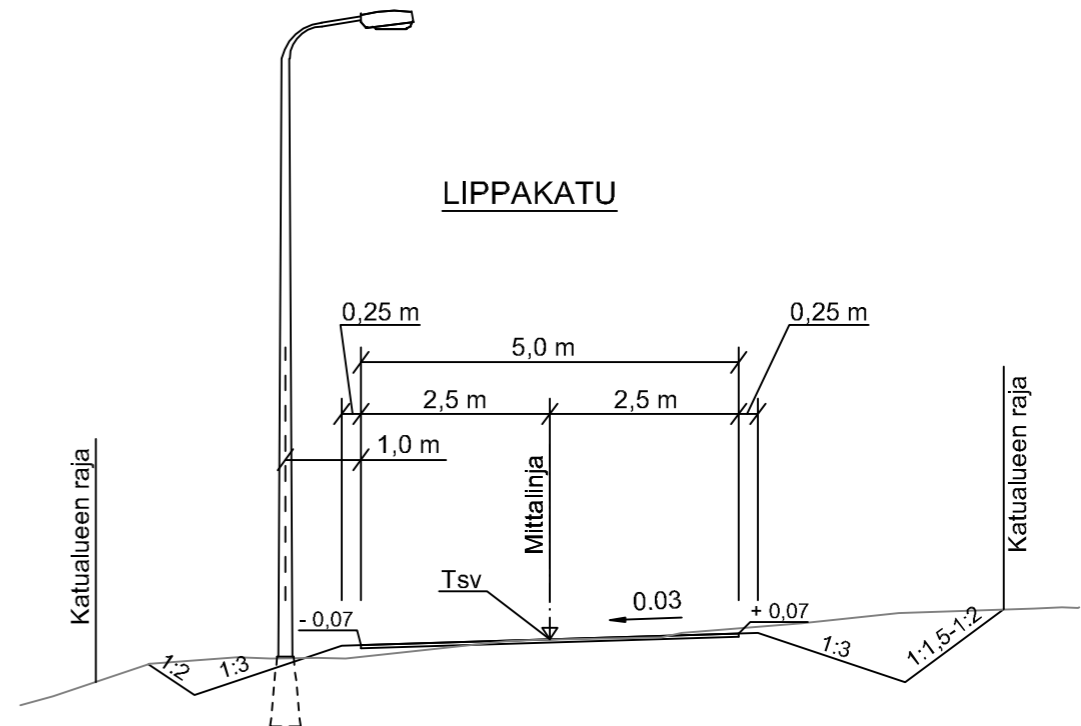
Vaakaelementit



Sivukaltevuus



Suunnitelma on laadittu (EUREF) ETRS-GK26 koordinaattijärjestelmään ja N2000- korkeusjärjestelmään.



KÄSITTELY	KÄSITTELIÄ	PÄIVÄYS	ASIA NRO	MUUTOS	PÄIVÄYS	NIMI	LUKUM	TUNNUS
KOHDE JA PIIRUSTUSLAJI						PIIRUSTUKSEN SISÄLTÖ		
SAVULAHTI LIPPAKATU						Pituusleikkaus 1:1000 / 1:100		
KATUSUUNNITELMA						Tyyppipoikkileikkaus 1:100		
JYVÄSKYLÄN KAUPUNKI KAUPUNKIRAKENTEEEN TOIMIALA			JYVÄSKYLÄN ENERGIA -YHTIÖT-			DESTIA		KORKEUSJÄRJESTELMÄ N2000 PÄIVÄYS 16.5.2017 KOORDINAATTIJÄRJESTELMÄ ETRS-GK26
LIIKENNE- JA VIHERALUEET PL 233, Hannikaisenkatu 17 40101 JYVÄSKYLÄ (014) 266 0000, Fax (014) 266 5108 etunimi.sukunimi@jkl.fi			Verkot PL 418, Kamminie 2 40101 JYVÄSKYLÄ (014) 366 4000, Fax (014) 214 070 etunimi.sukunimi@jenergia.fi			DESTIA OY, Infrasuunnittelu PL 553, Puitokatu 2-4 B 40101 JYVÄSKYLÄ 020 444 11 (vaihde) etunimi.sukunimi@destia.fi		LIITTYY PIIR. R-2889
HYV. TARK.			HYV. TARK.			SUUNN. Antti Kortelainen		KORVAA PIIR NRO MUUTOS 3-1747
GED. VIH. LIK.			HYV. TARK.			PROJ.PAAL. Juha Antila		KUVATEOSTO: Pituusleikkaukset_Savulahti.dwg