

LIIKENNEMERKKILUETTELO

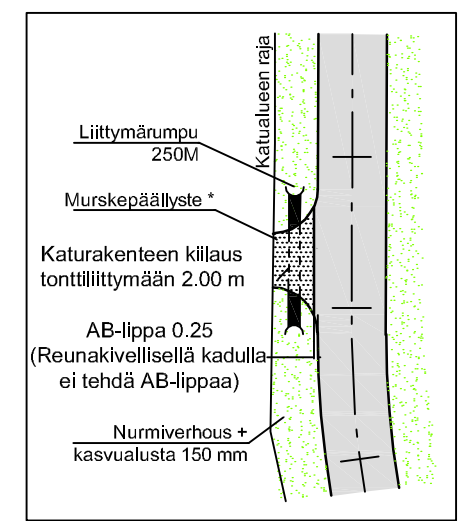
MERKKI	NRO	NIMI JA KOKO	MÄÄRÄ [kpl]
	231	Väistämisevelloisuus risteyksessä koko 900	2
	423	Yhdistetty pyörätie ja jalkakäytävä koko 640	3
	511	Suojatie koko 600 x 600	6
	824	Vaikutusalue molempiin suuntiin koko 320 x 320	1
	PUOMITIE	Kadun nimikilpi	2

Liikennemerkkien sijainti kartalla on ohjeellinen, sijainti määritetään rakentamisen yhteydessä.

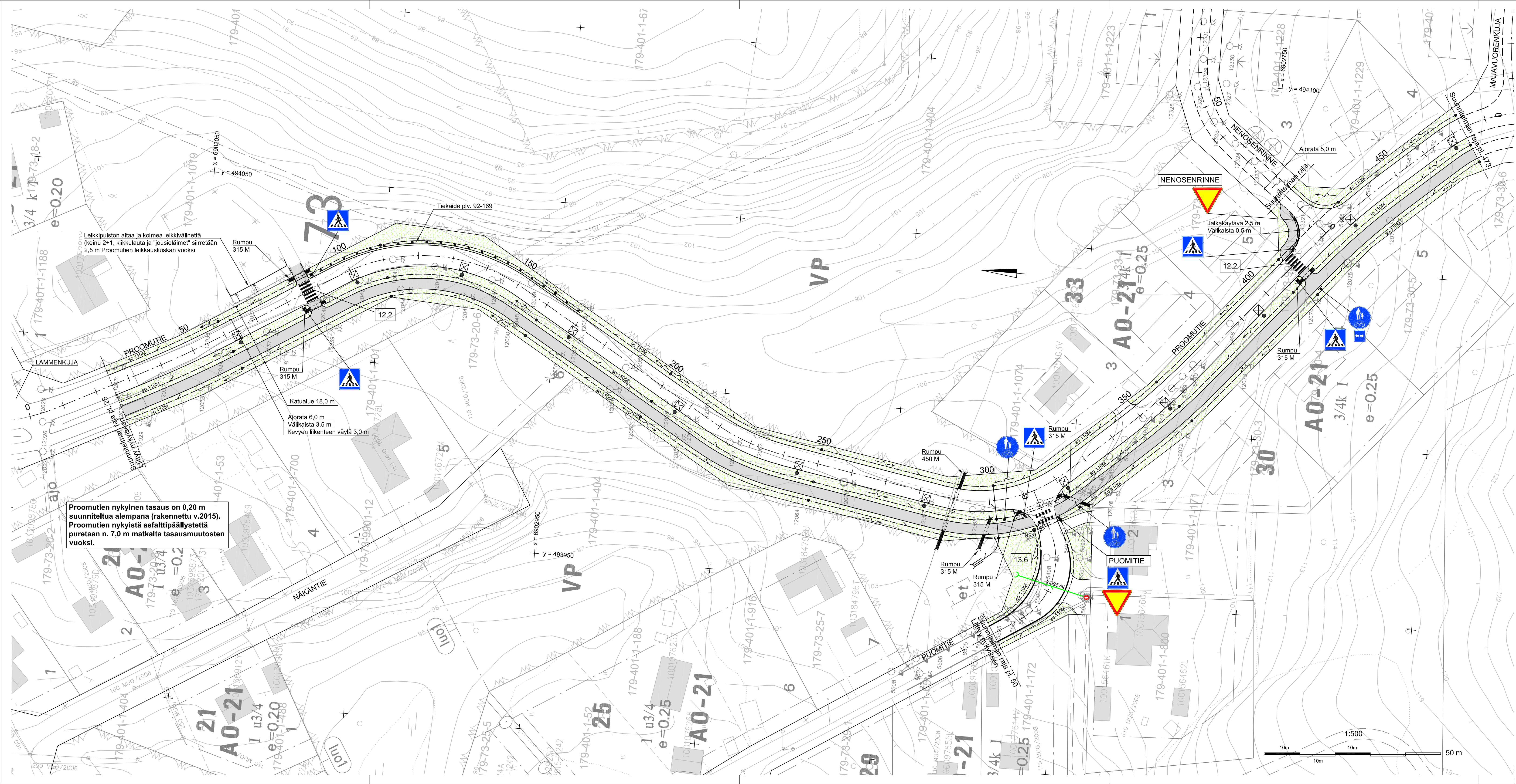
Tiimerkinnät ja liikennemerkit Liikenneviraston ohjeiden mukaisesti.

MERKINTÖJEN SELITYKSET:

- Pääliikenteen reuna
- Asfalttiviiste
- Viisteosalla päätettävä reunatuki, reunatuen korkeus 6,0 cm
- Kevyen liikenteen väylä, asfaltti
- Nurmiverho
- Kenttäkiveys
- Betonikiveys
- Pintavesien valumissuunta
- Suunniteltu salaoja ja tarkastusputki
- Suunniteltu rumpu
- Tiekaide
- LED-valaisin
- Suunniteltu hulevesiviemäri ja hulevesikaivo

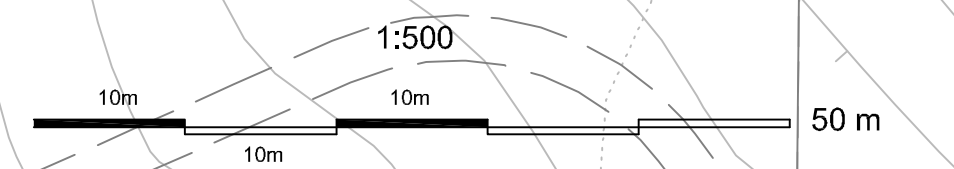


*Liittymän päälylystämisen katualueen rajaan saakka tontin omistajan kustannuksella



Leikkipuiston aita ja kolmea leikkivälinettä (keinu 2+1, kiikkulauta ja "jousieläimet" siirretään 2,5 m Proomtien leikkausaukkan vuoksi

Proomtien nykyinen tasaus on 0,20 m suunniteltua alempana (rakennettu v.2015). Proomtien nykyistä asfalttipäällystettä puretaan n. 7,0 m matkalta tasausmuutosten vuoksi.



KÄSITTELY	KÄSITTELY	IPÄVÄYS	AIKA NRO	PIKOTOS	PIKOTOS	IPÄVÄYS	LOUM	TIIVISTYS
PROOMUTIE	VÄLILLÄ LAMMENKUJA-MAJAVUORENKUJA	Asemapiirustus	1:500					
KATUSUUNNITELMA								
LIIKENTEENOHAUSSUUNNITELMA								
JYVÄSKYLÄN KAUPUNKI KAUPUNKIRAKENTAMISEN TOIMIALA		JYVÄSKYLÄN ENERGIA TOIMIALA		DESTIA OY, Infraosasto PL 555, Puustinkaari 2-C 40101 JYVÄSKYLÄ 010 266 4000, Fax 010 266 5100 etunimi.sukunimi@destia.fi		N2000 16.2.2018 ETRS-GK26 R-2906 R-2905		Antti Kortelainen Juha Antila