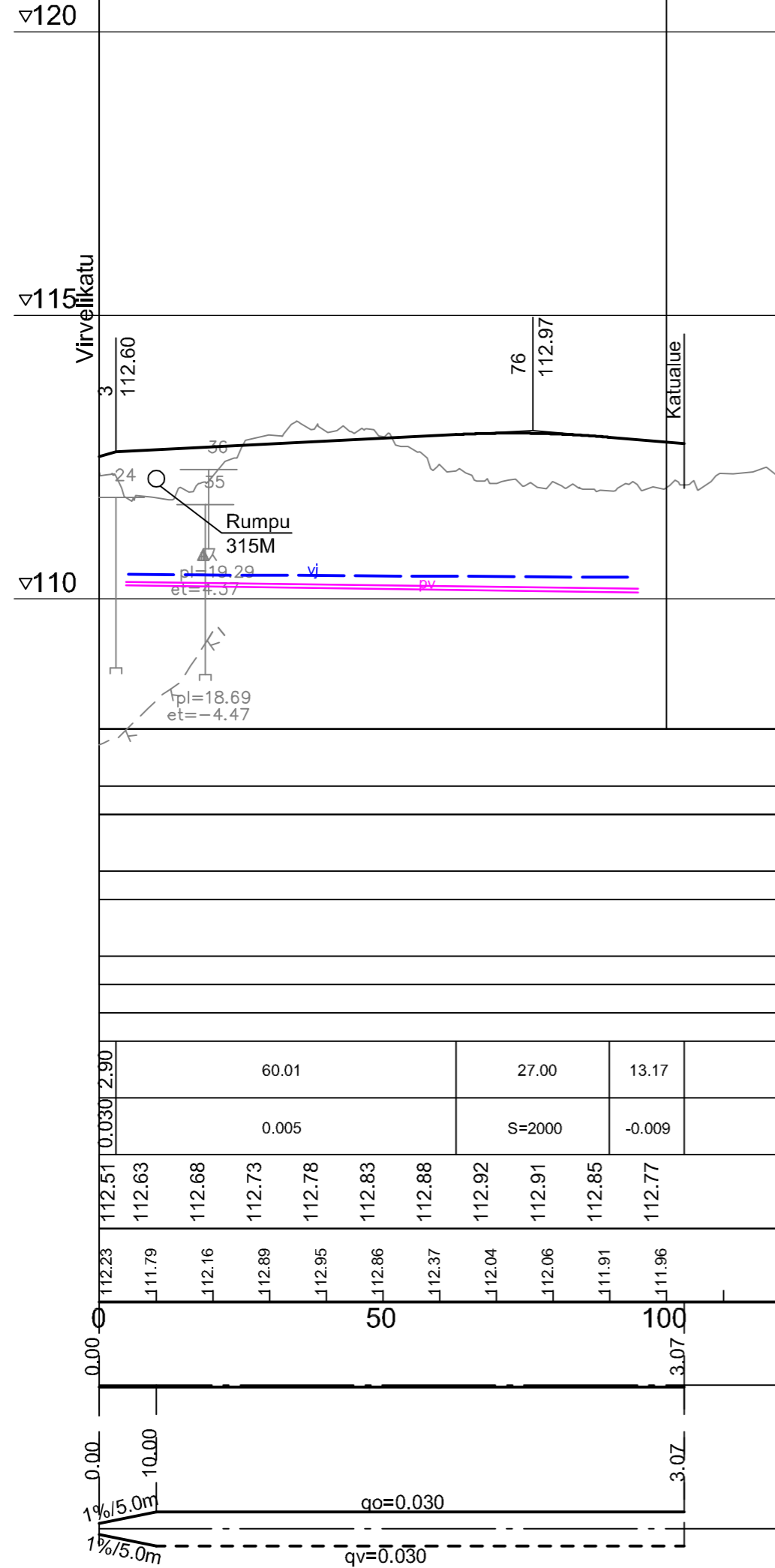


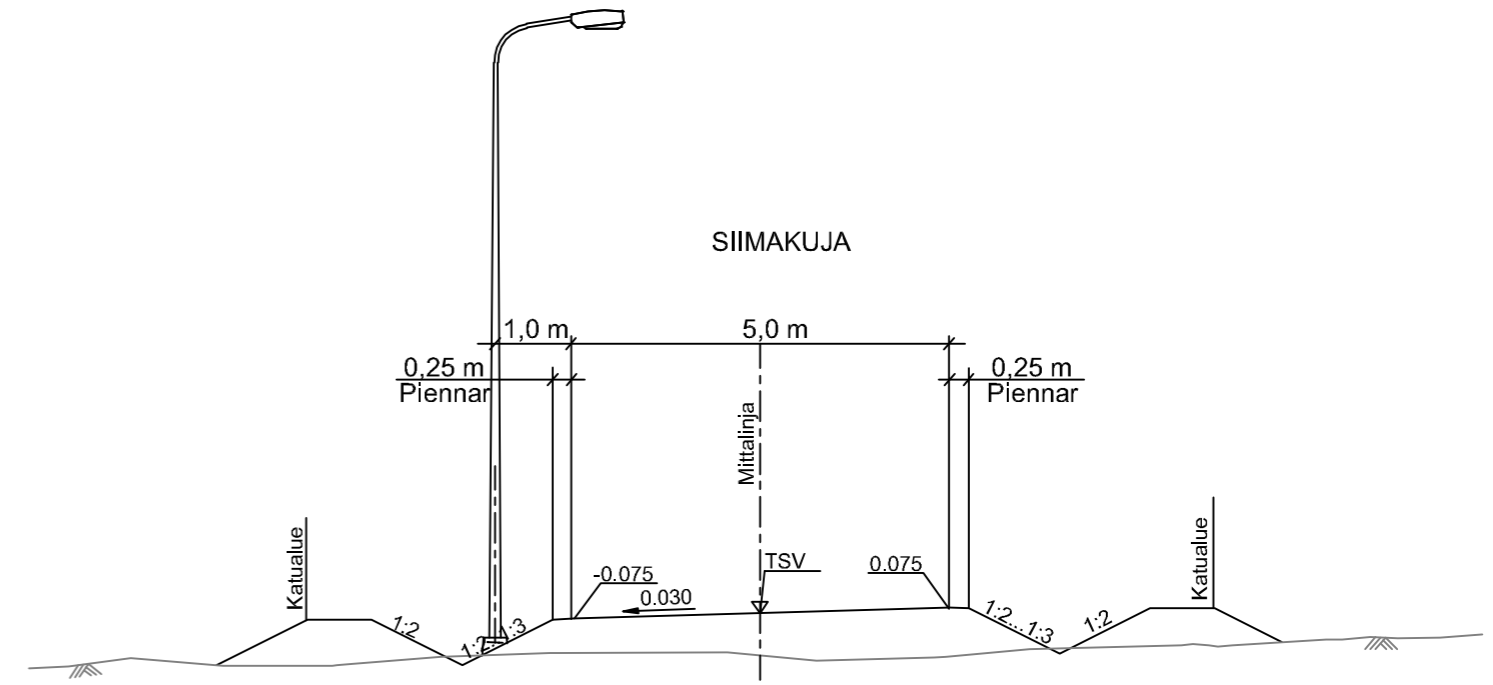
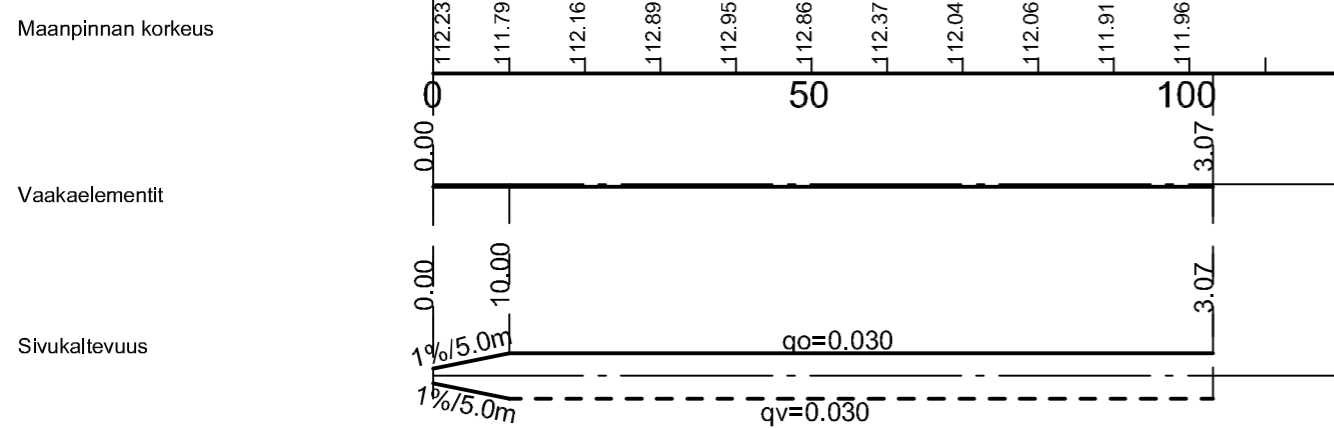
Suunnitelma on laadittu (EUREF) ETRS-GK26 koordinaattijärjestelmään ja N2000- korkeusjärjestelmään.

Hulevesikaivot
Jätevesikaivot



Hulevesiviemäri
Materiaali, putken pohjan korkeus
Paalu, pituus/kaltevuus
Jätevesiviemäri
Materiaali, putken pohjan korkeus
Paalu, pituus/kaltevuus
Vesijohto
Materiaali, putken laen korkeus
Paalu, pituus/kaltevuus
Johtojen perustus
Kadun rakenne

Matka	2.90	60.01	27.00	13.17
Kaltevuus/säde	0.030	0.005	S=2000	-0.009
TSV:n korkeus	112.51	112.63	112.68	112.73
			112.78	112.83
			112.88	112.92
			112.91	112.85
			112.77	



KÄSITTELY	KÄSITTELIJÄ	PÄIVÄYS	ASIA NRO	MUUTOS	PÄIVÄYS	NIMI	LUKUM	TUNNUS
KOHDE JA PIIRUSTUSLAJI					PIIRUSTUKSEN SISÄLTÖ			
SAVULAHTI II, 2.VAIHE SIIMAKUJA					Pituusleikkaus 1:1000 / 1:100 Tyypipoikkileikkaus 1:100			
KATUSUUNNITELMA					MITTAKAAVA			
JYVÄSKYLÄN KAUPUNKI KAUPUNKIRAKENNEPALVELUT							KORKEUSJÄRJESTELMA N2000	PÄIVÄYS 20.4.2020
LIIKENNE- JA VIHERALUEET PL 233, Hannikaisenkatu 17 40101 JYVÄSKYLÄ (014) 266 0300, Fax (014) 266 5108 etunimi.sukunimi@jkl.fi					Verkot PL 410, Kammitie 2 40101 JYVÄSKYLÄ (014) 366 4800, Fax (014) 214 070 etunimi.sukunimi@jenergia.fi		DESTIA OY, Infraosuunnittelu Ohjelmakaari 10 40500 JYVÄSKYLÄ 020 444 11 (vaihde) etunimi.sukunimi@destia.fi	
HYV. Veli-Jussi Koskinen TARK. Ilpo Ieva					SUUNN. Mari Kauppinen		LIITTYVÄ PIIRI R-2995	
GEO. VIHER. LIIK.					SUUNN. Mari Kauppinen		KORVAA. PIIRI NRO 3-1805	
PROJ.PAAL. Juha Antila					KUVATIEDOSTO: PIT_Savulahti_II_2-vaihe.dwg			