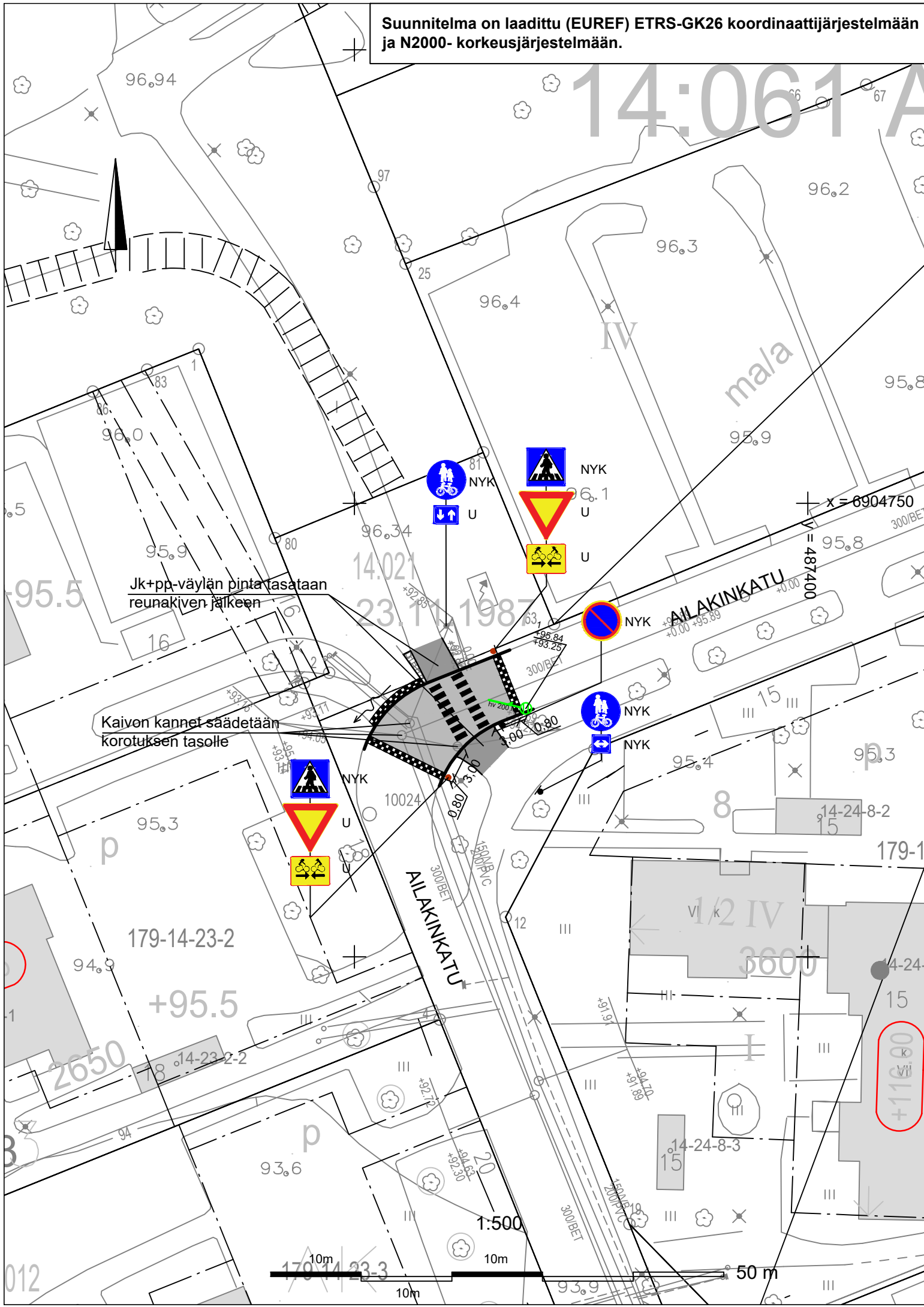








Suunnitelma on laadittu (EUREF) ETRS-GK26 koordinaattijärjestelmään ja N2000- korkeusjärjestelmään.

14:061 A



MERKINTÖJEN SELITYKSET:

-  Reunatikilinja (h = 12 cm) / reunatueton reunalinja
-  Korotettu alue
-  Betonikiveys
-  Suunniteltu hulevesiviemäri ja hulevesikaivo
-  Nykyinen valaisin
-  Liikennemerkkipylväs sinivalkoisella tehostamismerkillä

LIKENNEMERKIT

MERKKI	NRO	NIMI JA KOKO	MÄÄRÄ [kpl]
	B5	Väistämisvelvollisuus risteyksessä, koko 600 x 600 mm	2
	H23.1	Kaksisuuntainen pyörätie, koko 400 x 600 mm	2
	H23.2	Kaksisuuntainen pyörätie, koko 300 x 400 mm	1

NYK = nykyinen
U = uusi

KÄSITTELY	KÄSITTELIJÄ	PÄIVÄYS	ASIA NRO	MUUTOS	PÄIVÄYS	NIMI	LUKUM	TUNNUS
TOURULA AILAKINKADUN SUOJATIEN KOROTUS KANKAAN JOKIRAITIN KOHDALLA LIIKENNETURVALLISUUDEN PARANTAMINEN					Asemapiirustus 1:500			
JYVÄSKYLÄN KAUPUNKI KAUPUNKIRAKENNEPALVELUT					JYVÄSKYLÄN KAUPUNKI KAUPUNKIRAKENNEPALVELUT			
LIIKENNE- JA VIHERALUEET PL 233, Hannikaisenkatu 17 40101 JYVÄSKYLÄ (014) 266 0000, Fax (014) 266 5108 etunimi.sukunimi@jyvaskyla.fi					KORKEUSJÄRJESTELMÄ N2000 KOORDINAATTIJÄRJESTELMÄ ETRS-GK26 PÄIVÄYS 12.5.2021			
LIIKENNE- JA VIHERALUEET PL 233, Hannikaisenkatu 17 40101 JYVÄSKYLÄ (014) 266 0000, Fax (014) 266 5108 etunimi.sukunimi@jyvaskyla.fi					LIITTYY PIIR. KORVAA PIIR NRO MUUTOS			
HYV. V-J Koskinen TARK.					SUUNN. Johanna Savolainen KORVATTU 3-1838			
GEO. VIHER. LIIK.					PROJ.PÄÄL. KUVATIEDOSTO: 3-1838.dwg			