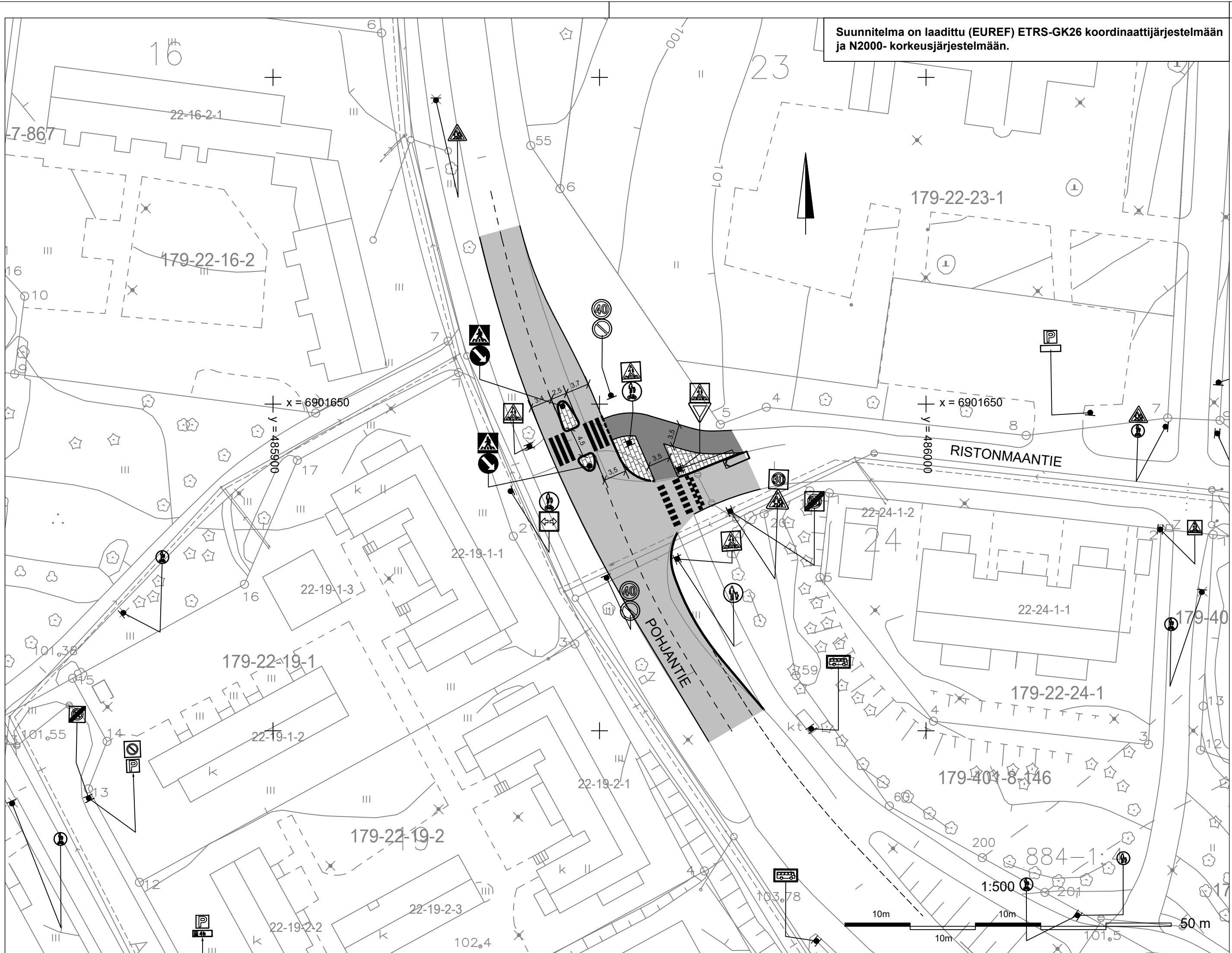










Suunnitelma on laadittu (EUREF) ETRS-GK26 koordinaattijärjestelmään ja N2000- korkeusjärjestelmään.




MERKINNÄT:

-  Reunatuki h=12 cm / madallus 4 cm
-  Reunatueton reunalinja
-  Katu
-  Jalkakäytävä
-  Betonikiveys
-  Hidastetöyssy (nyk)

LIKENNEMERKIT

MERKKI	NRO	NIMI JA KOKO	MÄÄRÄ [kpl]	HUOM!
	511	Suojatie, koko 600x600 mm	2	Merkkipylväät asennetaan irrottaviksi
	417	Liikenteenjakaja, koko 640	2	

 Nyk. liikennemerkki, siirretään tarvittaessa

KÄSITTELY	KÄSITTELIÄ	PÄIVÄYS	ASIA NRO	MUUTOS	PÄIVÄYS	NIMI	LUKUM	TUNNUS
KOHDE JA PIIRUSTUSLAJI RISTONMAA POHJANTIEN JA RISTONMAANTIE RISTEYSALUE					PIIRUSTUKSEN SISÄLTÖ Asemapiirustus		MITTAKAAVA 1:500	
KATUSUUNNITELMAN MUUTOS					KORKEUSJÄRJESTELMÄ N2000 PÄIVÄYS 6.6.2019 KOORDINAATTIJÄRJESTELMÄ ETRS-GK26			
LIIKENNE- JA VIHERALUEET PL 233, Hannikaisenkatu 17 40101 JYVÄSKYLÄ (014) 266 0000, Fax (014) 266 5108 etunimi.sukunimi@jkl.fi			LIIKENNE- JA VIHERALUEET PL 233, Hannikaisenkatu 17 40101 JYVÄSKYLÄ (014) 266 0000, Fax (014) 266 5108 etunimi.sukunimi@jkl.fi			LITTYY PIIR. 34-1011, 64-0843, 64-0891 KORVAA PIIR NRO MUUTOS SUUNN. KORVATTU Jouko Manninen 34-3322 GEO. VIH. LIK. HYV. TARK. PROJ.PÄÄL. KUVATEDOSTO: 34-3322.dwg		