







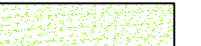

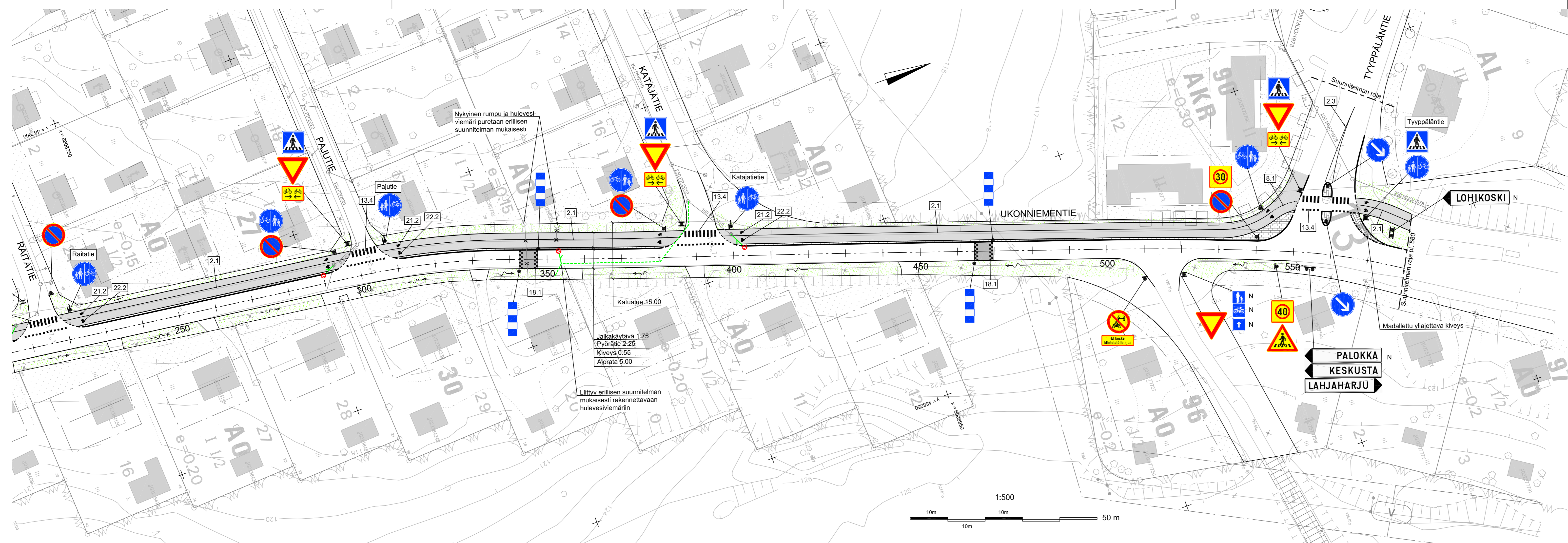


Suunnitelma on laadittu (EUREF) ETRS-GK26 koordinaattijärjestelmään ja N2000- korkeusjärjestelmään.

MERKINTÖJEN SELITYKSET:

-  Pääliikenteen reuna
-  Asfalttiviiste
-  Viisteosalla päätettävä reunatuki
-  Matala reunatuki
-  Suunniteltu hulevesiviemäri ja hulevesikaivo
-  Pintavesien valumissuunta
-  Töyssy
-  Kevyen liikenteen väylä, asfaltti
-  Nummiverho
-  Betonikiveys / nupukiveys

LIIKENNEMERKKILUETTELO asemapiirustuksessa nro 54-2887



Nykyinen rumpu ja hulevesiviemäri puretaan erillisen suunnitelman mukaisesti

Katualue 15.00
 Jalkakäytävä 1.75
 Pyörätie 2.25
 Kiveys 0.55
 Ajoina 5.00

Liittyy erillisen suunnitelman mukaisesti rakennettavaan hulevesiviemäriin

KÄSITTELY	KÄSITTELY	PÄIVÄYS	ASIA NRO	MUUTOS	PÄIVÄYS	NIMI	LUKUM.	TUNNUS
UKONNIEMENTIE väliä Rinnekaari-Tyypäläntie ptv 250-580					Asemapiirustus		1:500	
KATUSUUNNITELMA LIIKENTEENOHJAUSSUUNNITELMA								
JYVÄSKYLÄN KAUPUNKI KAUPUNKIRAKENNEPALVELUT					DESTIA			
LIKENTEEN- JA VIHERALUEET PL 233, Hämeenkatu 17 40101 JYVÄSKYLÄ (014) 266 6000, Fax: (014) 266 5108 etunimi.sukunimi@destia.fi					KOORDINAATTIJÄRjestelmä N2000 ETRS-GK26			
LITTYY PIIR. 54-2889					PÄIVÄYS 18.12.2020			
KÖRVAATU 54-2888					KÖRVAATU 54-2888			
TARK. Teemu Nieminen					KÖRVAATTO ASE_Ukonniementie.dwg			
V-J Koskinen					PROJ.PAAL. Juha Anttila			