

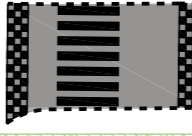









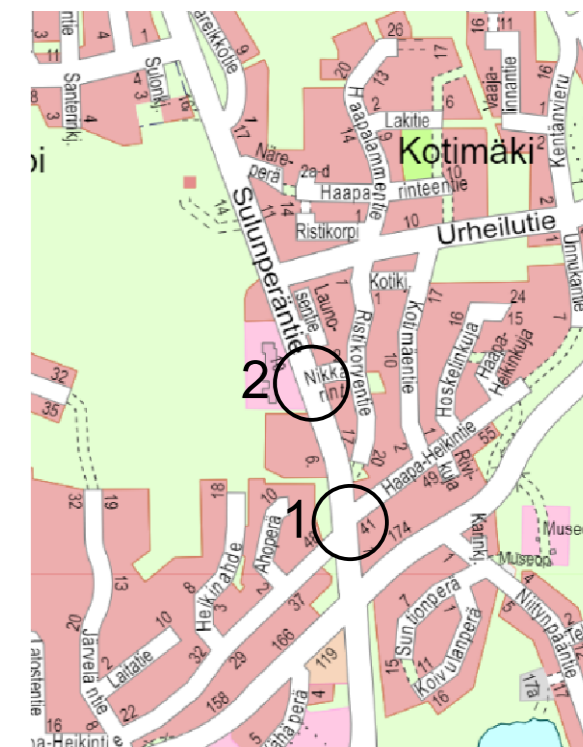
Suunnitelma on laadittu (EUREF) ETRS-GK26 koordinaattijärjestelmään ja N2000- korkeusjärjestelmään.


MERKINTÖJEN SELITYKSET:

-  Reunakivi / madallettu reunakivi / reunatueton reunalinja
-  Jalkakäytävä / yhdistetty jkpp
-  Korotettu suojatie
-  Nurmetus
-  Betonikiveys (harmaa, tiililadonta)
-  Suunniteltu hulevesiviemäri, hulevesikaivo ja purkuaukko
-  Pintaveden virtaussuunta
-  Suunniteltu rumpu / nykyinen rumpu
-  Nykyinen / suunniteltu valaisin
-  Uusi liikennemerkki / nykyinen liikennemerkki

LIIKENNERKIT

MERKKI	NRO	NIMI JA KOKO	MÄÄRÄ [kpl]
	D6	Yhdistetty pyörätie ja jalkakäytävä, koko 640 mm	7
	E1	Suojatie, koko 600x600 mm	9
	H9.1	Vaikutusalue molempiin suuntiin, koko 400x400 mm	2
NS = nykyisen liikennemerkin siirto NP = nykyisen liikennemerkin poisto			
 Uusi / nykyinen liikennemerkkipylyvä  Sinivalkoinen havainnepylvä Huom! Vanhat liikennemerkit korvataan uusilla vastaavilla.			



KÄSITTELY	KÄSITTELIÄ	PÄIVÄYS	ASIA NRO	MUUTOS	PÄIVÄYS	NIMI	LUKUM	TUNNUS
KOHDE JA PIIRUSTUSLAJI				PIIRUSTUKSEN SISÄLTÖ		MITTAKAAVA		
SULUNPERÄNTIEN LIIKENNETURVALLISUUDEN PARANTAMINEN VÄLILLÄ HAAPA-HEIKINTIE - NIKKARINTIE				Asemapiirustus		1:500		
69. VAAJAKOSKI				LIIKENNETURVALLISUUDEN PARANTAMINEN				
 JYVÄSKYLÄN KAUPUNKI KAUPUNKIRAKENNEPALVELUT			KORKEUSJÄRJESTELMÄ N2000 PÄIVÄYS 8.2.2024 KOORDINAATTIJÄRJESTELMÄ ETRS-GK26					
KADUT JA PUISTOT PL 233, Hankaiskenkatu 17 40101 JYVÄSKYLÄ (014) 569 0000 etunimi.sukunimi@jyvaskyla.fi			LIITTYVÄ PIIR.					
HYV. V-J Koskinen TÄRK.			SUUNN. Johanna Savolainen			KORVATTU PIIR NRO 34-3556 MUUTOS		
GEO.			VIER.			LIIV.		
GEO.			HYV.			TÄRK.		
PROJ.PAAL.			KUVATIEDOSTO:			34-3556.dwg		

