





LUTAKONUKIO
tapahtuma-alueena
Satamakatu 3

VALAISINPYLVÄIDEN SÄHKÖT

-  3 kpl valovirta
63A voimavirta
-  4 kpl valovirta
16A ja 32A voimavirta
-  Tyhjä

HUOM!
Tarkemmat sähkötiedot
erillisessä sähkökartassa.

 Valaisinpylväisiin kiinnitettyt pysyvät hätäpoistumisterkit. Pelastusviranomaisten määrittelemät hätäpoistumistiet on otettava huomioon tapahtuma-alueen suunnittelussa.

Sähköpääkeskus
PK2
parkkihallissa

Irroitettavissa
olevat tolpat

Lutakonaukio

Uno Savolan katu

Rantaväylä

RUOKAKAUPPA

Sähkö-
jakokeskus
JK22

Kevytväylä / Pelastustie

Pinta-ala n. 8500 m²

Pysäköintitalon
porrashuoneet
PA-F

5 kpl siirrettäviä ajosteitä
(betonilamfaat)

Vapana pidettävä
väylä 3,5 m

Rajoitettu
käyttöalue

Satamakatu

KESKUSTAAN

Sähkö-
pääkeskus
PK3

Lutakonaukio
Pinta-ala n. 5900 m²

Viemäri

Vesipiste

Kiinteä metalliaita,
kork. 1 m

Vesipiste

Kiinteä metalliaita,
kork. 1 m

Kiinteät tolpat, kork. 90 cm

SATAMAPUISTO



kartta © Jyväskylän kaupunki
kaupunkisuunnittelu ja maankäyttö 2022

0 50 m