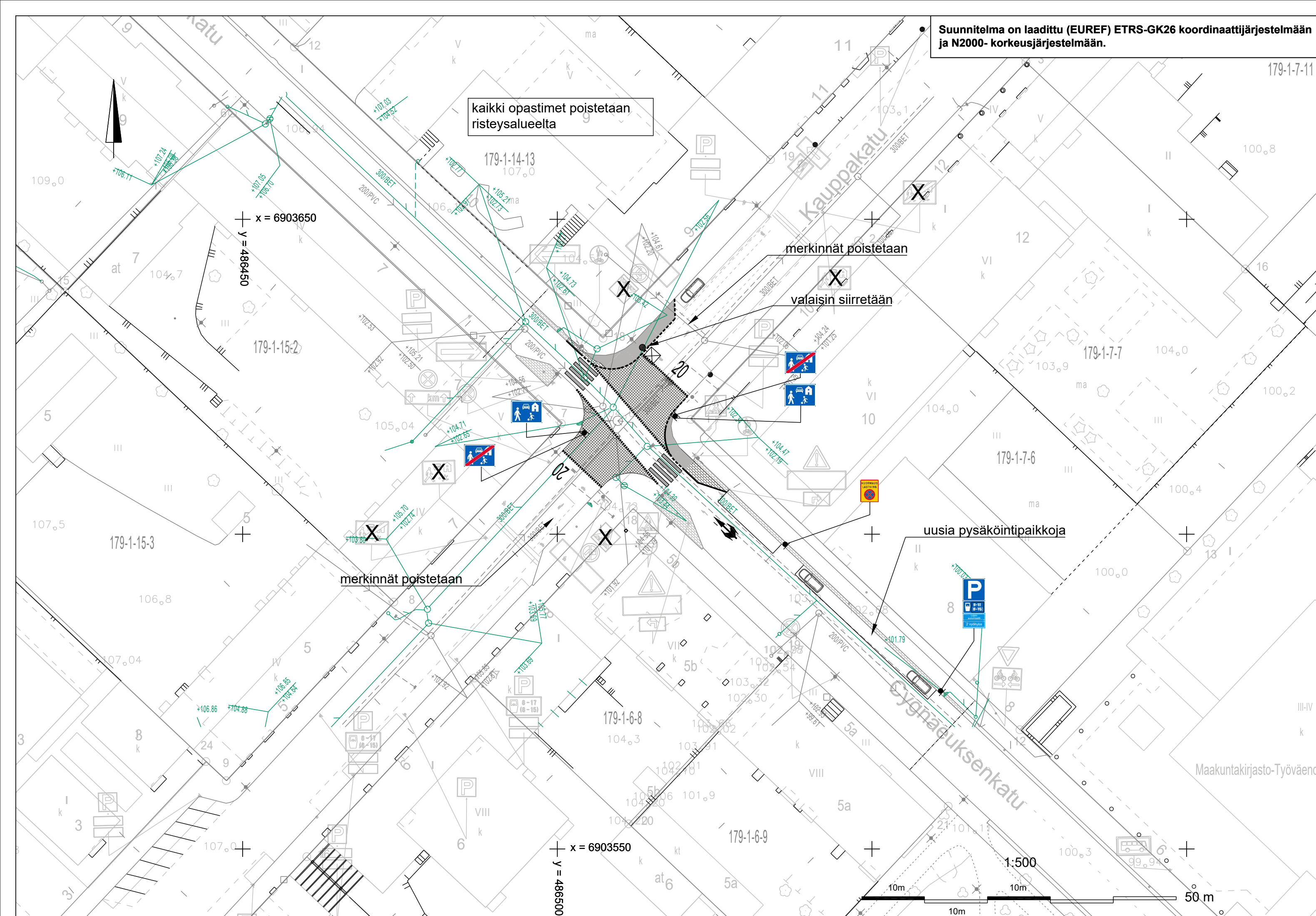









Suunnitelma on laadittu (EUREF) ETRS-GK26 koordinaattijärjestelmään ja N2000- korkeusjärjestelmään.





MERKINTÖJEN SELITYKSET:

-  Reunatuki h=12 cm
-  Reunatuki h=2 cm
-  Upotettu luonnonkiviraita h=0 cm
-  Betonikivi, ruutuladonta
-  Betonikiveys, ladonta kuten olevat kiveykset
-  Nykyinen betonikiveys
-  Asfaltoitava alue

LIIKKENNEMERKIT

MERKKI	NRO	NIMI JA KOKO	MÄÄRÄ [kpl]
	E24	Pihakatu koko 700x500	2
	E25	Pihakatu päättyy koko 700x500	2
	C43	Kuormaustapaikka koko 650x800	1
	E2	Pysäköintipaikka koko 600x600	1
	H20 H24 H24	Maksullinen pysäköinti Lisäkilpi "Lippuautomaatti" Lisäkilpi, "2 vyöhyke"	1 1 1

-  Nykyinen liikennemerkki
-  Poistettava/siirrettävä liikennemerkki

KÄSITTELY	KÄSITTELLÄ	PÄIVÄYS	ASIA NRO	MUUTOS	PÄIVÄYS	NIMI	LUKUM	TUNNUS
KOHDE JA PIIRUSTUSLAJI				PIIRUSTUKSEN SISÄLTÖ		MITTAKAAVA		
Cygnaeuksenkatu-Kauppakatu 01 KESKUSTA				Asemapiirustus		1:500		
KATUSUUNNITELMAN MUUTOS				KORKEUSJÄRJESTELMÄ		PÄIVÄYS		
JYVÄSKYLÄN KAUPUNKI KAUPUNKIRAKENNEPALVELUT				N2000		14.8.2023		
KADUT JA PUISTOT PL 233, Hannikaisenkatu 17 40101 JYVÄSKYLÄ (014) 569 0000 etunimi.sukunimi@jyvaskyia.fi				KOORDINAATTIJÄRJESTELMÄ		ETRS-GK26		
LITTYY PIIR.				KORVAA		PIIR NRO		MUUTOS
V-J. Koskinen				SUUNN.		KORVATTU		34-3548
GEO.				PROJ.PAAL.		KUVATIEDOSTO:		