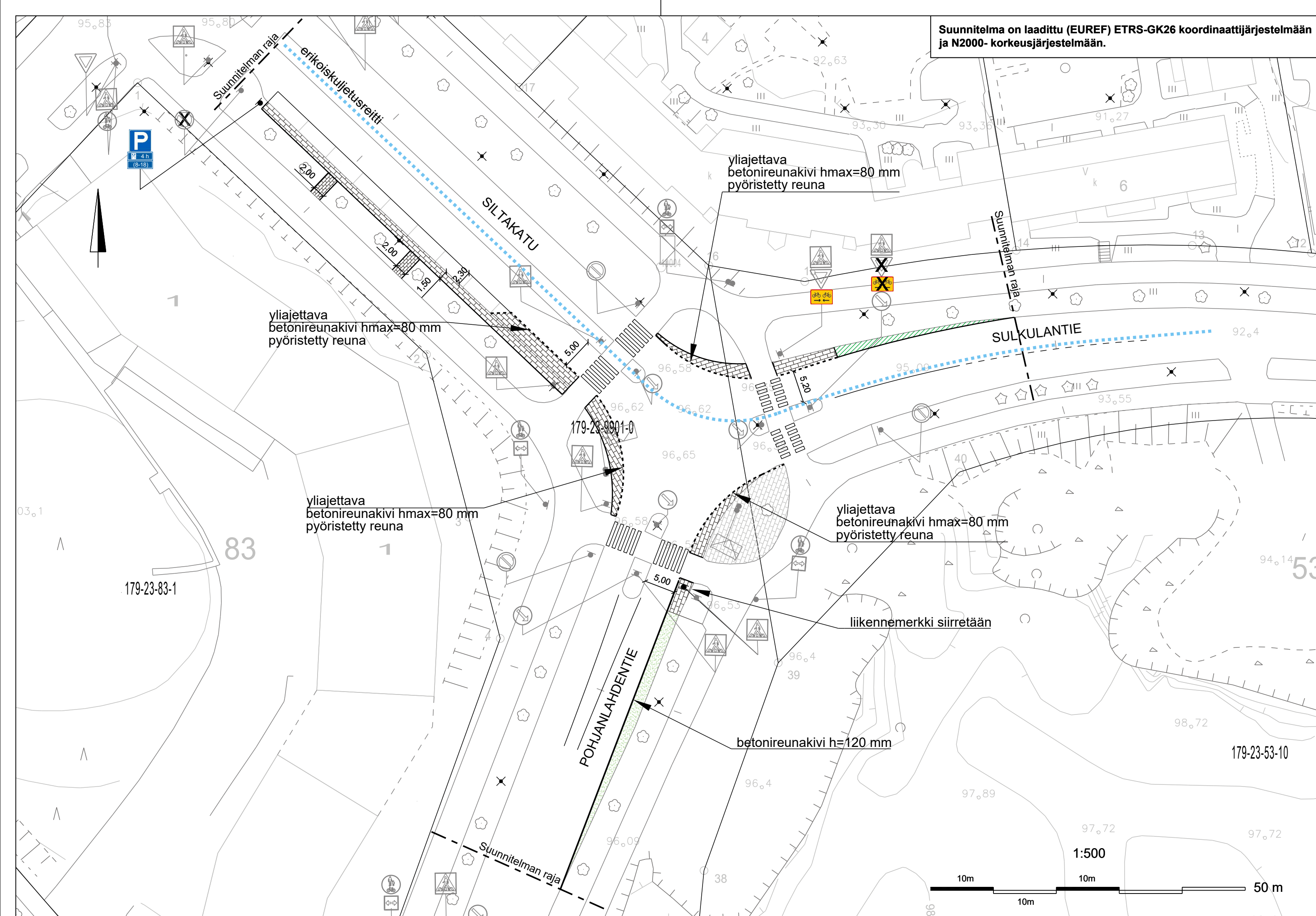











Suunnitelma on laadittu (EUREF) ETRS-GK26 koordinaattijärjestelmään ja N2000- korkeusjärjestelmään.





MERKINTÖJEN SELITYKSET:

-  Reunatuki h= 12 cm
-  Reunatuki h= max 8 cm (pyöristetty reuna)
-  Reunatueton reunalinja
-  Nurmetus
-  Matala pensasistutus (vrt. nykyinen)
-  Betonikiveys

LIIKENNEMERKIT

	NRO		
	E2	Pysäköintipaikka koko 400 x 400	1
	H19.2	Pysäköintiajan alkamisen osoittamisvelvollisuus	1
	H17.2	Voimassaoloaika	1

 Poistettava liikennemerkki

KÄSITTELY	KÄSITTELLÄ	PÄIVÄYS	ASIA NRO	MUUTOS	PÄIVÄYS	NIMI	LUKUM	TUNNUS
KOHDE JA PIIRUSTUSLAIJI		PIIRUSTUKSEN SISÄLTÖ		MITTAKAAVA				
Siltakatu-Pohjanlahdentie-Sulkulantie		Asemapiirustus		1:500				
23 KUOKKALA								
LIIKENNETURVALLISUUDEN PARANTAMINEN								
	JYVÄSKYLÄN KAUPUNKI KAUPUNKIRAKENNEPALVELUT		JYVÄSKYLÄN KAUPUNKI KAUPUNKIRAKENNEPALVELUT	KORKEUSJÄRJESTELMÄ N2000	PÄIVÄYS 2.5.2023	KOORDINAATTIJÄRJESTELMÄ ETRS-GK26		
KADUT JA PUISTOT PL 233, Hankaisenkatu 17 40101 JYVÄSKYLÄ (014) 569 0000 etunimi.sukunimi@jyvaskyia.fi		KADUT JA PUISTOT PL 233, Hankaisenkatu 17 40101 JYVÄSKYLÄ (014) 569 0000 etunimi.sukunimi@jyvaskyia.fi		LIITTYVÄ PIIR.				
HYV.	TARK.	HYV.	TARK.	SUUNN.	PIIRIN NRO	MUUTOS		
V.-J. Koskinen				SUUNN.		KORVATTU		34-3537
GEO.		VIHER.		LIIK.		HYV.		TARK.
				PROJ.PAAL.		KUVATIEDOSTO:		