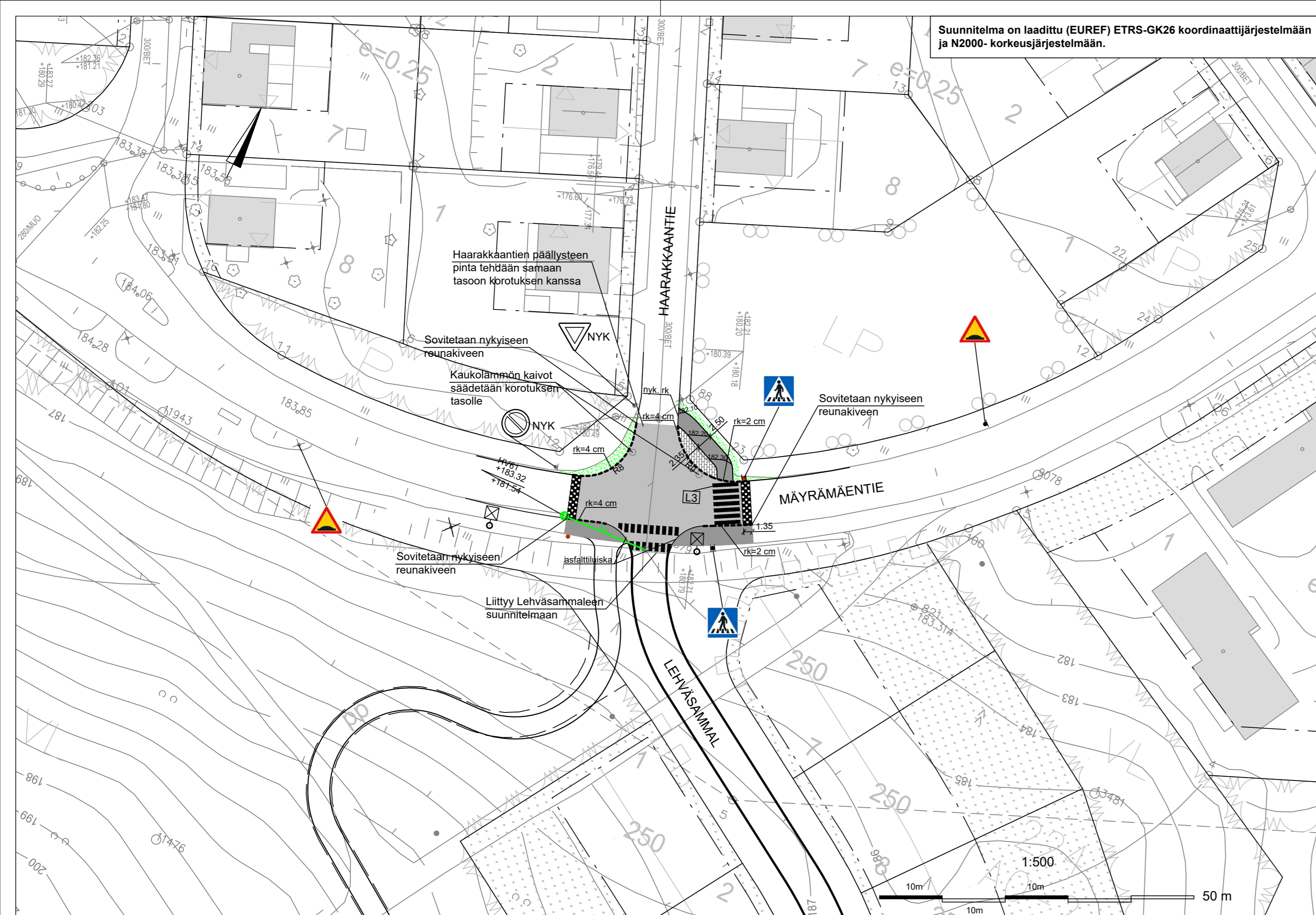
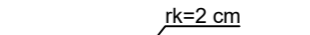









Suunnitelma on laadittu (EUREF) ETRS-GK26 koordinaattijärjestelmään ja N2000- korkeusjärjestelmään.






MERKINTÖJEN SELITYKSET:

-  Betonireunatuki (h=12 cm) ja reunakiven näkymä
-  Reunatueton reunalinja
-  Katu (korotus) / jk tai jkpp
-  Nurmetus
-  Betonikiveys (harmaa, tiililadonta)
-  Suunniteltu hulevesiviemäri ja ritiläkantinen hulevesikaivo
-  Suunnitellun jk:n pinnan korkeuskäyrät ja korkeuslukema
-  Poistettava valaisin / suunniteltu valaisin

LIIKKENEMERKIT

MERKKI	NRO	NIMI JA KOKO	MÄÄRÄ [kpl]
	A10	Töyssyjä, koko 600 x 600 mm	2
	E1	Suojatie, koko 600 x 600 mm	2
		Sinivalkoinen havainnepylväs	
		Liikennemerkkipylväs	
		NYK = nykyinen liikennemerkki	

KÄSITTELY	KÄSITTELIÄ	PÄIVÄYS	ASIA NRO	MUUTOS	PÄIVÄYS	NIMI	LUKUM	TUNNUS
KOHDE JA PIIRUSTUSLAJI MÄYRÄMÄENTIEN, HAARAKKAANTIE JA LEHVÄSAMMALEEN LIITTYMÄN KOROTUS						PIIRUSTUKSEN SISÄLTÖ Asemapiirustus		
18. KELTINMÄKI						MITTAKAAVA 1:500		
KATUSUUNNITELMA								
 JYVÄSKYLÄN KAUPUNKI KAUPUNKIRAKENNEPALVELUT				 JYVÄSKYLÄN KAUPUNKI KAUPUNKIRAKENNEPALVELUT		KORKEUSJÄRJESTELMÄ N2000	PÄIVÄYS 22.5.2023	
KADUT JA PUJISTOT PL 233, Hannikaisenkatu 17 40101 JYVÄSKYLÄ (014) 569 0000 etunimi.sukunimi@jyvaskyla.fi		Verkot PL 410, Kammitie 2 40101 JYVÄSKYLÄ (014) 366 4000, Fax (014) 214 070 etunimi.sukunimi@alva.fi		KADUT JA PUJISTOT PL 233, Hannikaisenkatu 17 40101 JYVÄSKYLÄ (014) 569 0000 etunimi.sukunimi@jyvaskyla.fi		LITTYY PIIR. PIIR NRO MUUTOS		
HYV. V-J Koskinen	TARK.	HYV.	TARK.	SUUNN. Johanna Savolainen	KORVATTU	34-3539		
GEO.	VIHER.	LIK.	HYV.	TARK.	PROJ.PÄÄL.	KUVATEDOSTO: 34-3539.dwg		