
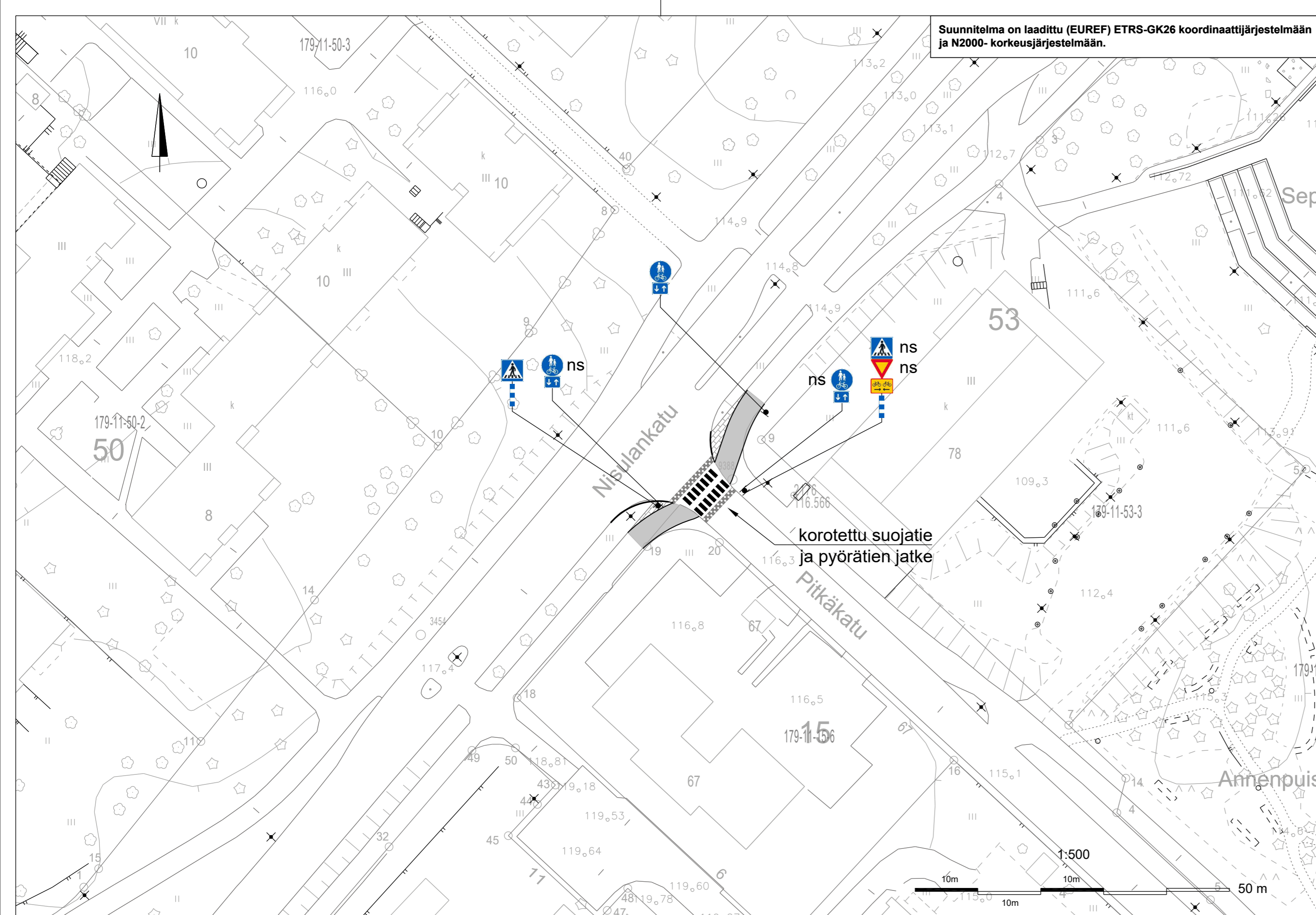


Suunnitelma on laadittu (EUREF) ETRS-GK26 koordinaattijärjestelmään ja N2000- korkeusjärjestelmään.

### LIIKENNEMERKIT



MERKKI	NRO	NIMI JA KOKO	MÄÄRÄ [ kpl ]
	E1	Suojatie koko 600 x 600	1
	D6	Yhdistetty pyörätie ja jalkakäytävä koko 600 x 600	1
	H23.2	Kaksisuuntainen pyörätie koko 400 x 300	3
	H23.1	Kaksisuuntainen pyörätie koko 600x400	1
	I10.1	Liikennemerkkipylvään tehostamismerkki, koko 150x900	2

 ns Nykyinen, siirettävä liikennemerkki



korotettu suoja-  
ja pyörätien jatke



KÄSITTELY	KÄSITTELLÄ	PÄIVÄYS	ASIA NRO	MUUTOS	PÄIVÄYS	NIMI	LUKUM	TUNNUS
KOHDE JA PIIRUSTUSLAJI				PIIRUSTUKSEN SISÄLTÖ		MITTAKAAVA		
PITKÄKATU-NISULANKATU 11 NISULA				Asemapiirustus		1:500		
LIIKENNETURVALLISUUDEN PARANTAMINEN								
 JYVÄSKYLÄN KAUPUNKI KAUPUNKIRAKENNEPALVELUT			 JYVÄSKYLÄN KAUPUNKI KAUPUNKIRAKENNEPALVELUT			KORKEUSJÄRJESTELMÄ	N2000	PÄIVÄYS
KADUT JA PUISTOT PL 233, Hannikaisenkatu 17 40101 JYVÄSKYLÄ (014) 569 0000 etunimi.sukunimi@jyvaskyia.fi			KADUT JA PUISTOT PL 233, Hannikaisenkatu 17 40101 JYVÄSKYLÄ (014) 569 0000 etunimi.sukunimi@jyvaskyia.fi			KOORDINAATTIJÄRJESTELMÄ		
V-J.Koskinen			Jouko Manninen			ETRS-GK26		
LITTYY PIIR.			LITTYY PIIR.			LITTYY PIIR.		
KORVAA			KORVAA			KORVAA		
PIIR NRO			PIIR NRO			PIIR NRO		
MUUTOS			MUUTOS			MUUTOS		
SUUNN.			SUUNN.			SUUNN.		
KORVATTU			KORVATTU			KORVATTU		
PROJ.PAAL.			PROJ.PAAL.			PROJ.PAAL.		
KUVATIEDOSTO:			KUVATIEDOSTO:			KUVATIEDOSTO:		
34-3535			34-3535			34-3535		