













MERKINTÖJEN SELITYKSET:

-  uusi töyssy (kts. tyyppiirustus)
-  uusi liikennemerkki
-  nykyinen liikennemerkki (s=siirrettävä)
-  nykyinen poistettava liikennemerkki

LIKENNEMERKIT

MERKKI	NRO	NIMI JA KOKO	MÄÄRÄ [kpl]	MERKKI	NRO	NIMI JA KOKO	MÄÄRÄ [kpl]
	B5	Väistämivelvollisuus risteyksessä koko 900, R1	13		H23.2	Kaksisuuntainen pyörätie koko 400 x 300, R1	9
	D6	Yhdistetty pyörätie ja jalkakäytävä koko 640, R1	8		H10.1	Liikennemerkkipylvään tehostamismerkki koko a 150 b 900, R1	3
	E1	Suojatie koko 600x600, R1	2				
	F24.1	Umpitie koko 600 x 600, R1	7				
	F24.3	Umpitie koko 600 x 600, R1	1				
	H23.1	Kaksisuuntainen pyörätie koko 600 x 400, R1	7				

Räätälintie, Korpihlanti

Liikenneturvallisuuden parantaminen

JYVÄSKYLÄN KAUPUNGIN KAUPUNKIRAKENNEPALVELUT
 KÄYTTÖ JA RUSTOT
 PL 233, Hannikaisenkatu 17
 40101 JYVÄSKYLÄ
 0141 509 0002
 etunimi.sukunimi@jyvasky.fi

Asemapiirustus

Liikenneturvallisuuden parantaminen

JYVÄSKYLÄN KAUPUNGIN KAUPUNKIRAKENNEPALVELUT
 KÄYTTÖ JA RUSTOT
 PL 233, Hannikaisenkatu 17
 40101 JYVÄSKYLÄ
 0141 509 0000
 etunimi.sukunimi@jyvasky.fi

PIRUSTUKSEN ESILÄHTÖ
 PÄIVÄYS
 N2000 | 20.3.2023

MITTAKAAVA
 1:1000

PROJEKTI
 V-J Koskinen
 SUUNNITTELU
 Jouko Manninen