




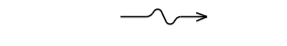
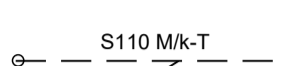


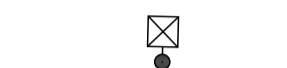


MERKINTÖJEN SELITYKSET:

-  Reunatuon reunalinja
-  Katu
-  Nurmetus
-  Suunniteltu hulevesiviemäri, tarkastuskaivo ja hulevesikaivos
-  Nykyinen hv-viemäri ja -kaivo
-  Avo-oja
-  Suunniteltu salaoja ja tarkastusputki
-  Uusi rumpu
-  Nykyinen rumpu
-  Valaisin

Liikennemerkkeihin ei tule muutoksia



<p>RAJAHARJUNTIE, OJAHARJUNTIE OJAPERÄ Kaunisharju KATUSUUNNITELMA</p>	<p>Asemapiirustus 1:500</p>	<p>PROJEKTIN NÄKÖALUE MITTAAKAAVA 1:500</p>
<p>RAJAHARJUNTIE, OJAHARJUNTIE OJAPERÄ Kaunisharju KATUSUUNNITELMA</p>	<p>Asemapiirustus 1:500</p>	<p>PROJEKTIN NÄKÖALUE MITTAAKAAVA 1:500</p>
<p>RAJAHARJUNTIE, OJAHARJUNTIE OJAPERÄ Kaunisharju KATUSUUNNITELMA</p>	<p>Asemapiirustus 1:500</p>	<p>PROJEKTIN NÄKÖALUE MITTAAKAAVA 1:500</p>

