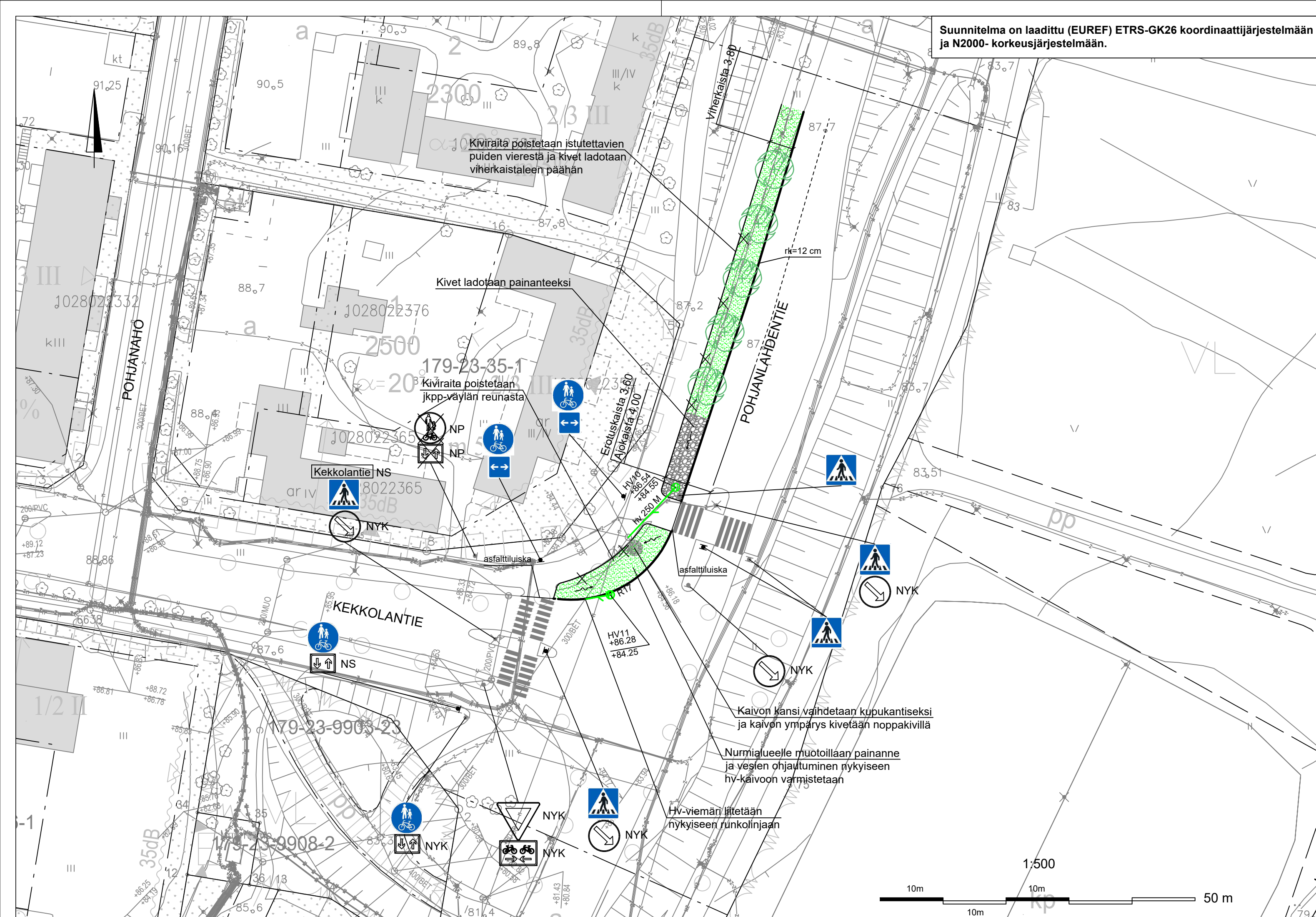












Suunnitelma on laadittu (EUREF) ETRS-GK26 koordinaattijärjestelmään ja N2000- korkeusjärjestelmään.



MERKINTÖJEN SELITYKSET:



-  Betoninen reunakivi / reunatueton reunalinja
-  Nurmetus
-  Kenttäkiveys
-  Suunniteltu hulevesiviemäri ja hulevesikaivo
-  Pintaveden virtaussuunta
-  Rauduskoivu (*Betula pendula*) 5 kpl
-  Uusi / nykyinen liikennemerkkipylväs

LIIKENNERKIT

MERKKI	NRO	NIMI JA KOKO	MÄÄRÄ [kpl]
	D6	Yhdistetty pyörätie ja jalkakäytävä, koko 640 mm	4
	E1	Suojatie, koko 600x600 mm	6
	H9.1	Vaikutusalue molempiin suuntiin, koko 400x400 mm	2

NYK = nykyinen säilytettävä liikennemerkki
 NP = nykyisen liikennemerkin poisto
 NS = nykyisen liikennemerkin siirto

Vanhat liikennemerkit korvataan uusilla vastaavilla.
 D3.1-merkkien asennuskorkeus muutetaan 1,8 metriin.
 E1-merkin liikennemerkkipylväisiin asennetaan sinivalkoiset pylvästehosteet.

KÄSITTELY	KÄSITTELY	PÄIVÄYS	ASIA NRO	MUUTOS	PÄIVÄYS	NIMI	LUKUM	TUNNUS	
KOHDE JA PIIRUSTUSALA				PIIRUSTUKSEN SISÄLTÖ		MITTAKAAVA			
POHJANLAHDENTIE LIIKENNEJÄRJESTELYIDEN MUUTOS KEKKOLANTIE RISTEYKSESSÄ				Asemapiirustus		1:500			
23 KUOKKALA				KATUSUUNNITELMAN MUUTOS					
 JYVÄSKYLÄN KAUPUNKI KAUPUNKIRAKENNEPALVELUT				 JYVÄSKYLÄN KAUPUNKI KAUPUNKIRAKENNEPALVELUT		KORKEUSJÄRJESTELMÄ	N2000	PÄIVÄYS	14.3.2023
KADUT JA PUUSTOT PL 233, Hannikaisenkatu 17 40101 JYVÄSKYLÄ (014) 569 0000 etunimi.sukunimi@jyvaskyla.fi				KADUT JA PUUSTOT PL 233, Hannikaisenkatu 17 40101 JYVÄSKYLÄ (014) 569 0000 etunimi.sukunimi@jyvaskyla.fi		KOORDINAATTIJÄRJESTELMÄ		ETRS-GK26	
LITTYY PIIR.				KORVAA		PIIR NRO	MUUTOS		
HYV. V-J Koskinen				TARK.		SUUNN. Johanna Savolainen		KORVATTU	34-3530
GEO.				VIHER.		LIK.		HYV. TARK.	
GEO.				VIHER.		LIK.		PROJPAAL.	
						KUVATIEDOSTO:		34-3530_Pohjanlahdentie_Kekkolan tie_as.dwg	