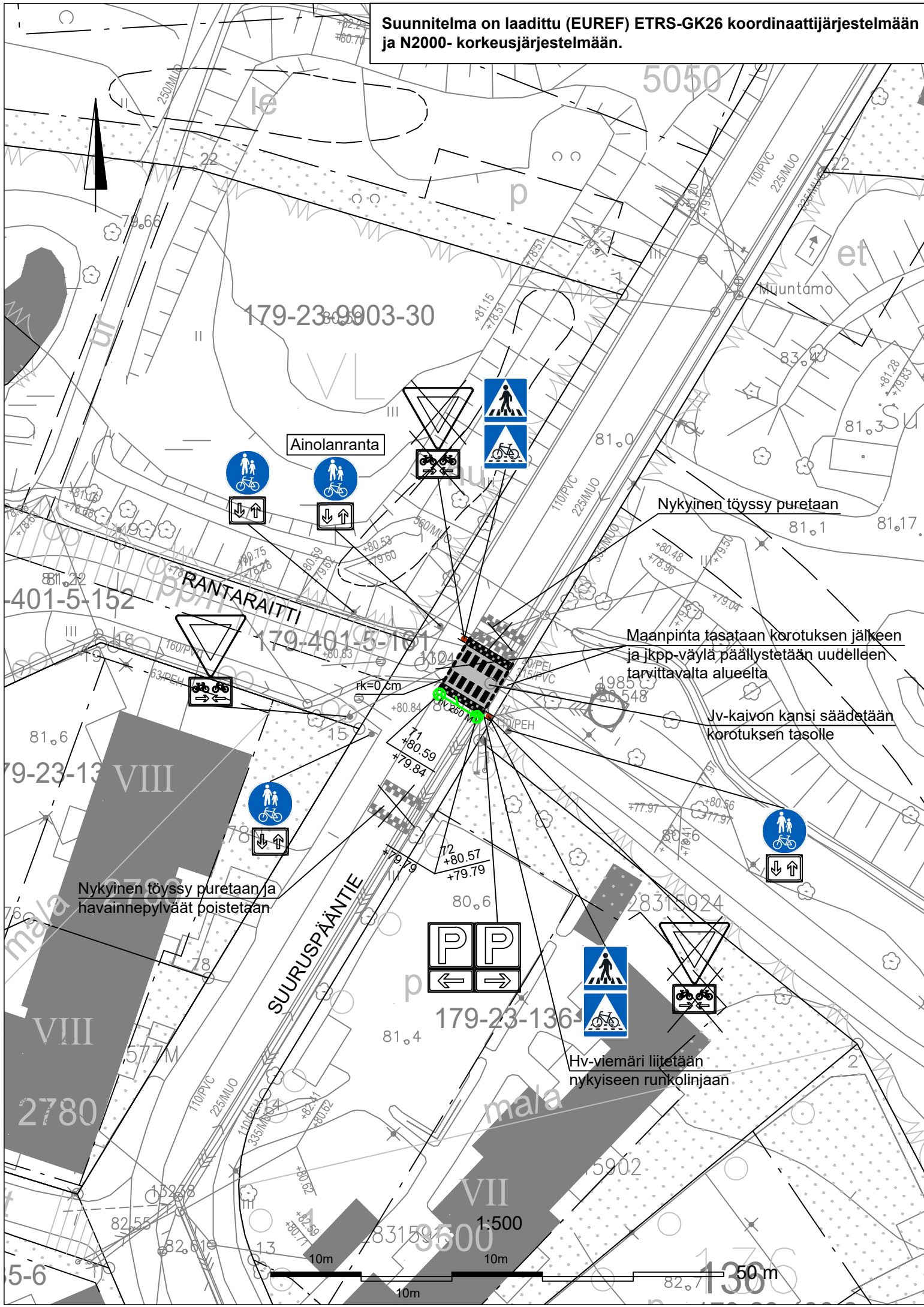


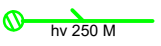



Suunnitelma on laadittu (EUREF) ETRS-GK26 koordinaattijärjestelmään ja N2000- korkeusjärjestelmään.




MERKINTÖJEN SELITYKSET:

-  Madallettu reunakivi (h = 0 cm)
-  Korotettu suojatie
-  Suunniteltu hulevesiviemäri ja hulevesikaivo
hv 250 M
-  Poistettava liikennemerkki

LIKENNEMERKIT

MERKKI	NRO	NIMI JA KOKO	MÄÄRÄ [kpl]
	B7	Väistämisvelvollisuus pyöräilijän tienliityspaikassa, koko 600x600 mm	4
	D6	Yhdistetty pyörätie ja jalkakäytävä, koko 640 mm	4
	E1	Suojatie, koko 600x600 mm	2

 Nykyinen liikennemerkkipylväs
 Sinivalkoinen havainnepylväs (uusitaan tarvittaessa)
 Huom! Vanhat liikennemerkit korvataan uusilla vastaavilla.

KÄSITTELY	KÄSITTELIJÄ	PÄIVÄYS	ASIA NRO	MUUTOS	PÄIVÄYS	NIMI	LUKUM	TUNNUS
KOHDE JA PIIRUSTUSLAJI		SUOJATIENTEN JA PYÖRÄTIEN JATKEEN KOROTUS SUURUSPÄÄNTIEN JA RANTARAITIN RISTEYKSESSÄ 23 KUOKKALA			PIIRUSTUKSEN SISÄLTÖ		Asemapiirustus 1:500	
LIKENNETURVALLISUUDEN PARANTAMINEN		JYVÄSKYLÄN KAUPUNKI KAUPUNKIRAKENNEPALVELUT			JYVÄSKYLÄN KAUPUNKI KAUPUNKIRAKENNEPALVELUT		KORKEUSJÄRJESTELMÄ N2000 KOORDINAATTIJÄRJESTELMÄ ETRS-GK26 PÄIVÄYS 6.4.2023	
KADUT JA PUISTOT PL 233, Hannikaisenkatu 17 40101 JYVÄSKYLÄ (014) 569 0000 etunimi.sukunimi@jyvaskyla.fi		KADUT JA PUISTOT PL 233, Hannikaisenkatu 17 40101 JYVÄSKYLÄ (014) 569 0000 etunimi.sukunimi@jyvaskyla.fi			LITTYY PIIR.		PIIR NRO	
HYV. V-J Koskinen		TARK.			SUUNN. Johanna Savolainen		KORVATTU 3-1888	
GEO.		VIHER.			LIK.		HYV. TARK.	
PROJ.PÄÄL.		KUVATIEDOSTO:			3-1888_Suuruspaantie_Rantaraitti_as.dwg			