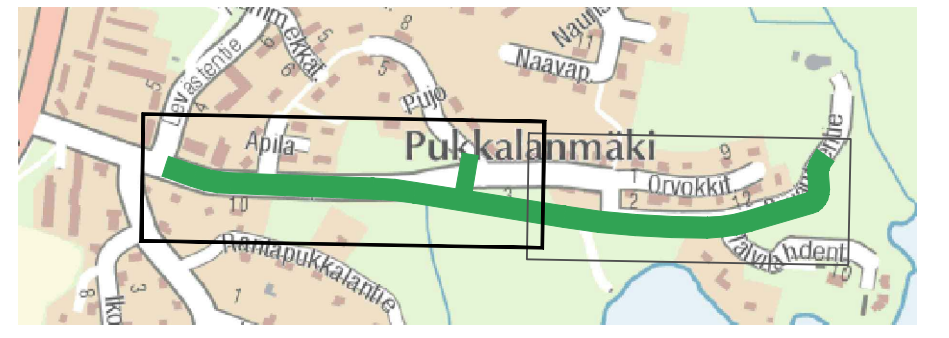









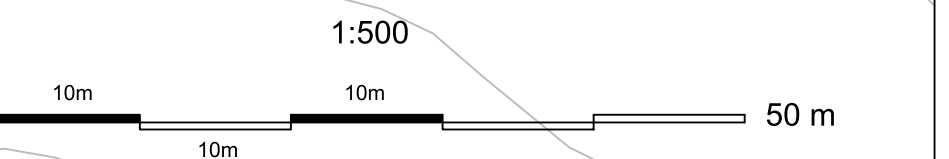
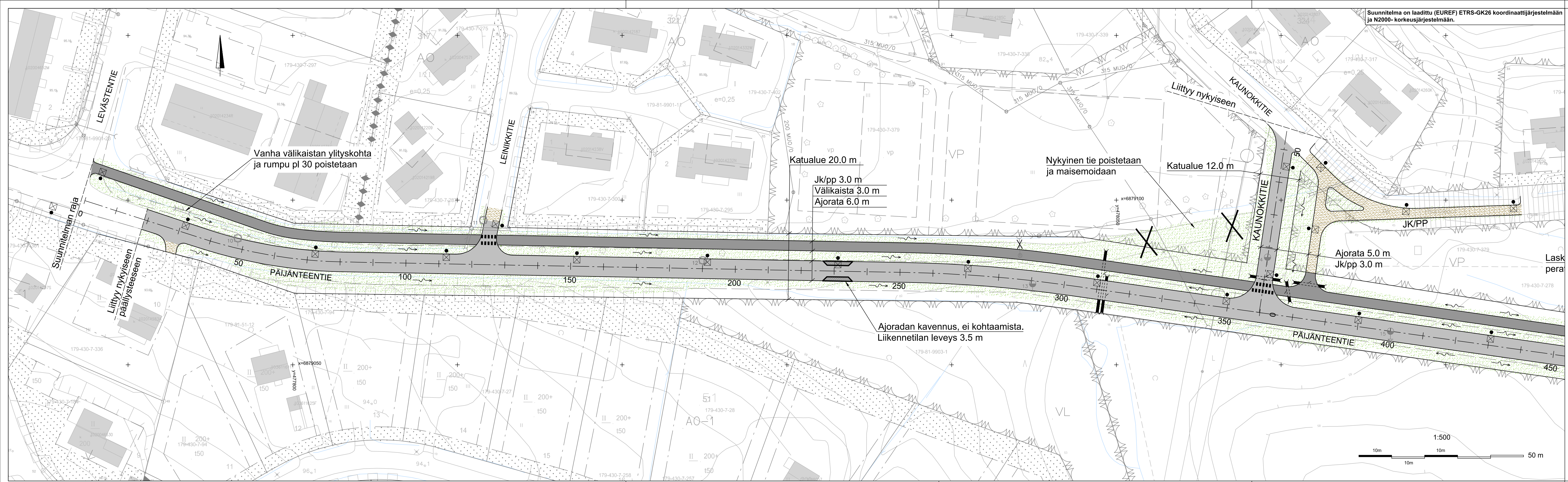


Suunnitelma on laadittu (EUREF) ETRS-GK26 koordinaattijärjestelmään ja N2000- korkeusjärjestelmään.



MERKINTÖJEN SELITYKSET:

-  Reunatueton reunalinja
-  Reunatuki (ajoradan kavennus)
-  Katu / jk+pp, asfalttipäällyste
-  Katu / jk+pp, sorapäällyste
-  Nurmetus
-  Kiveys
-  Valaisin
-  Pintavesien virtausuunta
-  Rumpu



KÄSITTELY	KÄSITTELY	PÄIVÄYS	LAJIA MNO	MAITOS	PIIRUSTUKSEN SISÄLTÖ	PÄIVÄYS	LAJIA	LUKUN	TUNNUS
KORKE JA PIIRUSTUSLAJIA					PIIRUSTUKSEN SISÄLTÖ				
PÄIJÄNTEENTIE 81 Ikolanmäki (Korpihahti)					Asemapiirustus plv 0-450		1:500		
KATUSUUNNITELMA									
JYVÄSKYLÄN KAUPUNKI KAUPUNKIRAKENNEPALVELUT					DESTIA A COLAS COMPANY		KORKEUSJÄRjestelmä N2000 PÄIVÄYS 23.2.2023 KOORDINAATTIJÄRjestelmä ETRS-GK26		
KADUT JA PUISTOT PL 233, Hannikainenkatu 17 40100 JYVÄSKYLÄ (014) 569 0000 etunimi.sukunimi@jyvaskyla.fi					DESTIA OY, Infraosasto Ohjelmajohtaja 10 40500 JYVÄSKYLÄ 020 444 11 (vaihde) etunimi.sukunimi@destia.fi		LITTYNYT PIR... KORVAAN... KORVATTU... KUVATEOSTO...		
NIMI V-J Koskinen TÄSK Tapio Koikkalainen					SUUNNITTELIJA Teemu Nieminen PROJEKTOINTI Juha Anttila				
GEO... VIER... LUK...									