
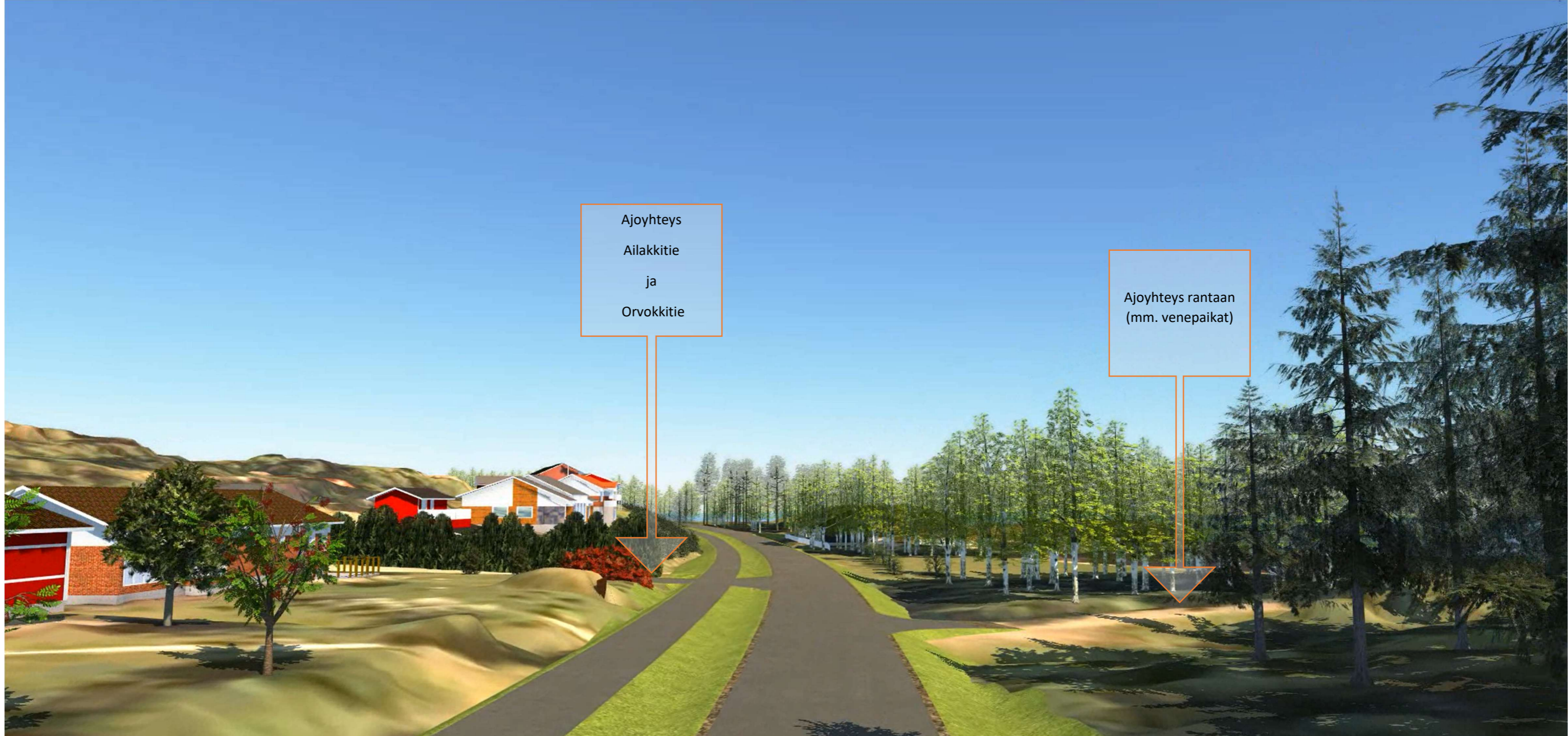


## PÄIJÄNTEENTIE katusuunnitelman havainnekuvia 2023

Havainnekuvia pumppaamolle päin:

(HUOM! Havainnekuviissa ei ole näkyvissä kaikki suunnitelman yksityiskohdat (kadun kavennukset, liikennemerkkit jne.), kuvilla havainnollistetaan suunnitelman sovittamista ympäristöön.





Ajoyhteys  
Ailakkitie  
ja  
Orvokkitie

Ajoyhteys rantaan  
(mm. venepaikat)



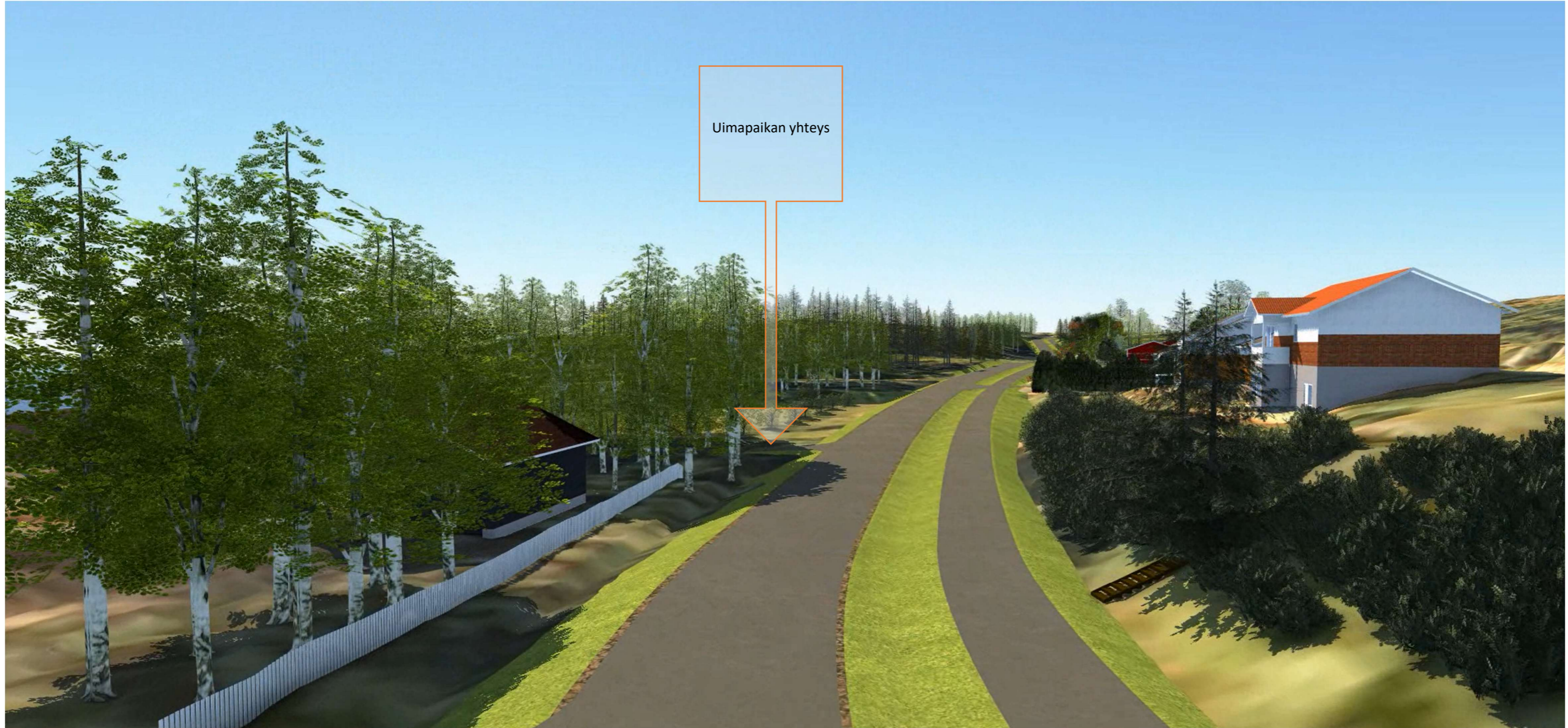
Talvilahdentielle

Kuvia pumppaamolta kohti keskustaa:

# Päijänteentie

Suunnitelman  
loppupiste  
pumppaamon  
päässä






Uimapaikan yhteys



Kaunokitielle



Suunnitelman  
alkupiste  
(PL 0)