









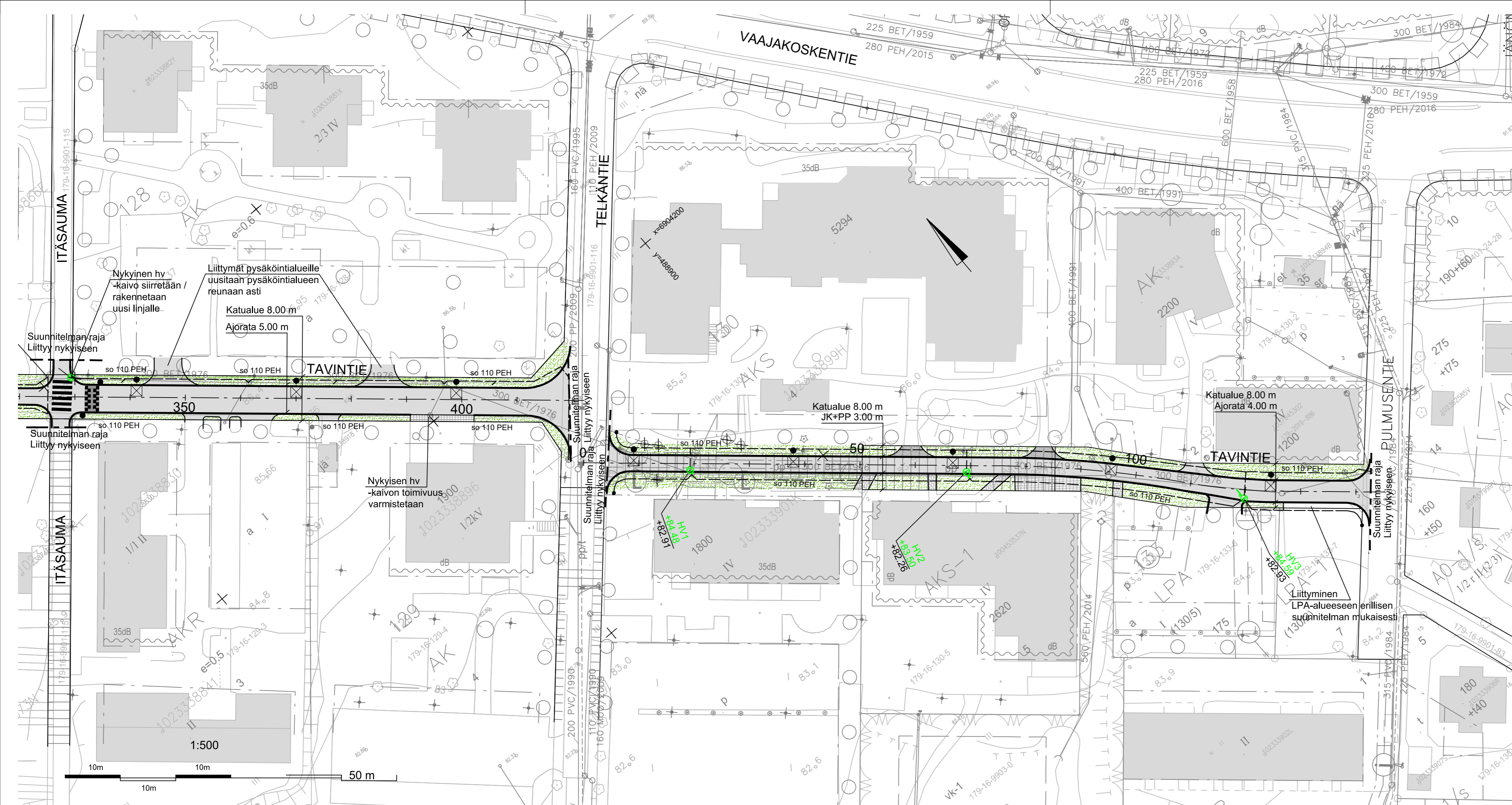


MERKINTÖJEN SELITYKSET:

-  Reunatuki
-  Reunatueton reunalinja
-  Asfaltti
-  Nurmetus
-  Kiveys
-  Murske
-  Suunniteltu hulevesiviemäri, tarkastuskaivo ja hulevesikaivo
-  Suunniteltu salaoja ja tarkastusputki
-  LED-valaisin
-  Poistettava lehtipuu



KÄSITTELY	KÄSITTELY	PÄIVÄYS	ASIA NRO	MUUTOS	PÄIVÄYS	NIMI	LUKUM	TUNNUS	
<b>16. Haussila</b> TAVINTIE väliä ITÄSAUMA-TELKÄNTIE TAVINTIE väliä TELKÄNTIE-PULMUSENTIE KATUSUUNNITELMA							Asemapiirustus 1:500		
JYVÄSKYLÄN KAUPUNKI KAUPUNKIRAKENNEPALVELUT							<b>DESTIA</b> A COLAS COMPANY	KORKEUSJÄRJESTELMÄ N2000 KOORDINAATTIJÄRJESTELMÄ ETRS-GK26	PÄIVÄYS 15.6.2022
LIIKENNE- JA VIHERALUEET PL 233, Hannikaisenkatu 17 40101 JYVÄSKYLÄ (014) 266 9000 (vaihde) etunimi.sukunimi@jyvaskyla.fi							DESTIA OY, Infraosuusmittelu Ohjelmakaari 10 40500 JYVÄSKYLÄ 020 444 11 (vaihde) etunimi.sukunimi@destia.fi	LITTYNY PIRI 44-3347, 54-2931	KORVAA PIRI NRO MUUTOS
HV. V-J Koskinen	TARK. Tapio Koikkalainen				SUUNN. Sakari Takalo	KORVATTU 44-3346			
GEO.	VHER.	LUK.		PROJPAAL. Juha Antila	KUVAIDESTO ASE_Tavintie.dwg				

