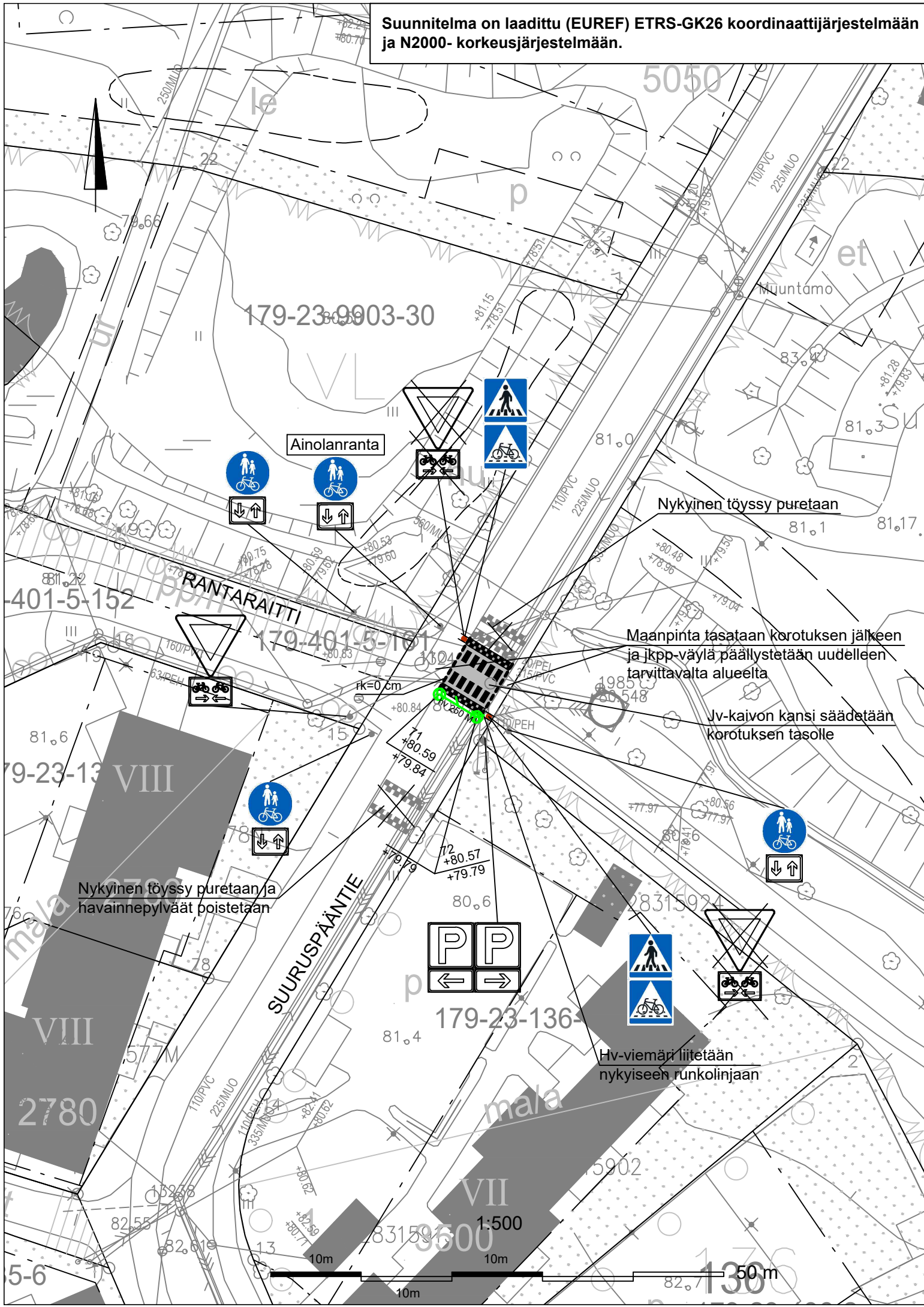






Suunnitelma on laadittu (EUREF) ETRS-GK26 koordinaattijärjestelmään ja N2000- korkeusjärjestelmään.




MERKINTÖJEN SELITYKSET:

-  Madallettu reunakivi
-  Korotettu suojatie
-  Suunniteltu hulevesiviemäri ja hulevesikaivo
-  Poistettava liikennemerkki

LIKENNEMERKIT

MERKKI	NRO	NIMI JA KOKO	MÄÄRÄ [ kpl ]
	B7	Väistämisvelvollisuus pyöräilijän tienliityspaikassa, koko 600x600 mm	4
	D6	Yhdistetty pyörätie ja jalkakäytävä, koko 640 mm	4
	E1	Suojatie, koko 600x600 mm	2

 Nykyinen liikennemerkkipylväs  
 Sinivalkoinen havainnepylväs (uusitaan tarvittaessa)  
 Huom! Vanhat liikennemerkit korvataan uusilla vastaavilla.

KÄSITTELY	KÄSITTELIJÄ	PÄIVÄYS	ASIA NRO	MUUTOS	PÄIVÄYS	NIMI	LUKUM	TUNNUS	
KOHDE JA PIIRUSTUSLAJI					PIIRUSTUKSEN SISÄLTÖ				
SUOJATIENTEN JA PYÖRÄTIEN JATKEEN KOROTUS SUURUSPÄÄNTIEN JA RANTARAITIN RISTEYKSESSÄ 23 KUOKKALA					Asemapiirustus		MITTAKAAVA 1:500		
LIKENNETURVALLISUUDEN PARANTAMINEN									
 JYVÄSKYLÄN KAUPUNKI KAUPUNKIRAKENNEPALVELUT			 JYVÄSKYLÄN KAUPUNKI KAUPUNKIRAKENNEPALVELUT			KORKEUSJÄRJESTELMÄ N2000 KOORDINAATTIJÄRJESTELMÄ ETRS-GK26		PÄIVÄYS 13.3.2023	
KADUT JA PUISTOT PL 233, Hannikaisenkatu 17 40101 JYVÄSKYLÄ (014) 569 0000 etunimi.sukunimi@jyvaskyla.fi					KADUT JA PUISTOT PL 233, Hannikaisenkatu 17 40101 JYVÄSKYLÄ (014) 569 0000 etunimi.sukunimi@jyvaskyla.fi				
HYV. V-J Koskinen					SUUNN. Johanna Savolainen				
TARK.					TARK.				
GEO.					PROJ.PÄÄL.				
VIHER.					KUVATIEDOSTO: Suuruspaantie_Rantaraitti.dwg				