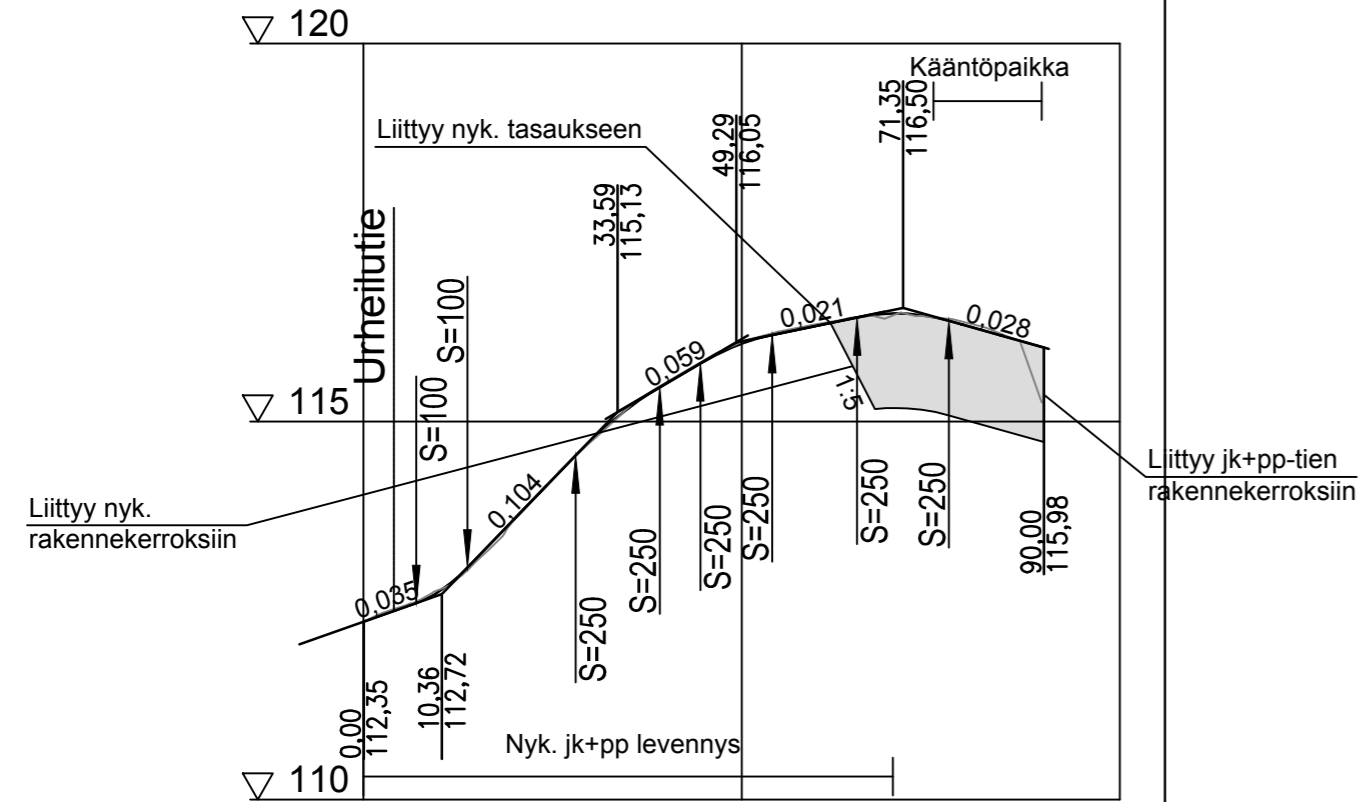


Väkkärätie



Johtojen perustus

Kadun rakenne

Matka

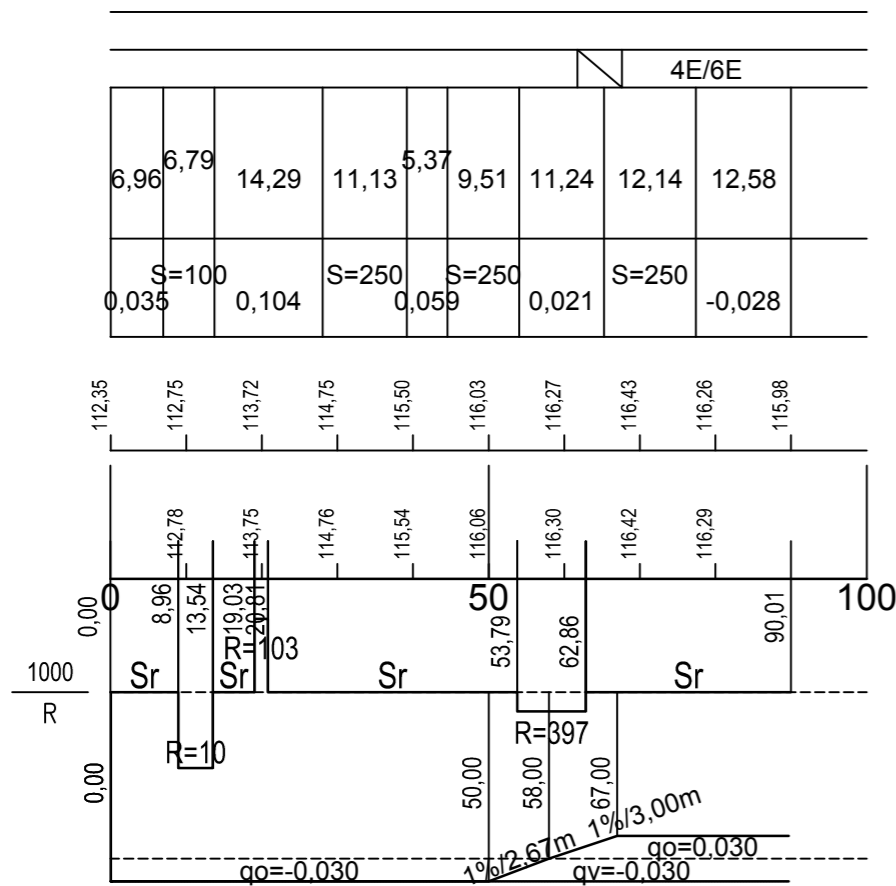
Kaltevuus/säde

TSV:n korkeus

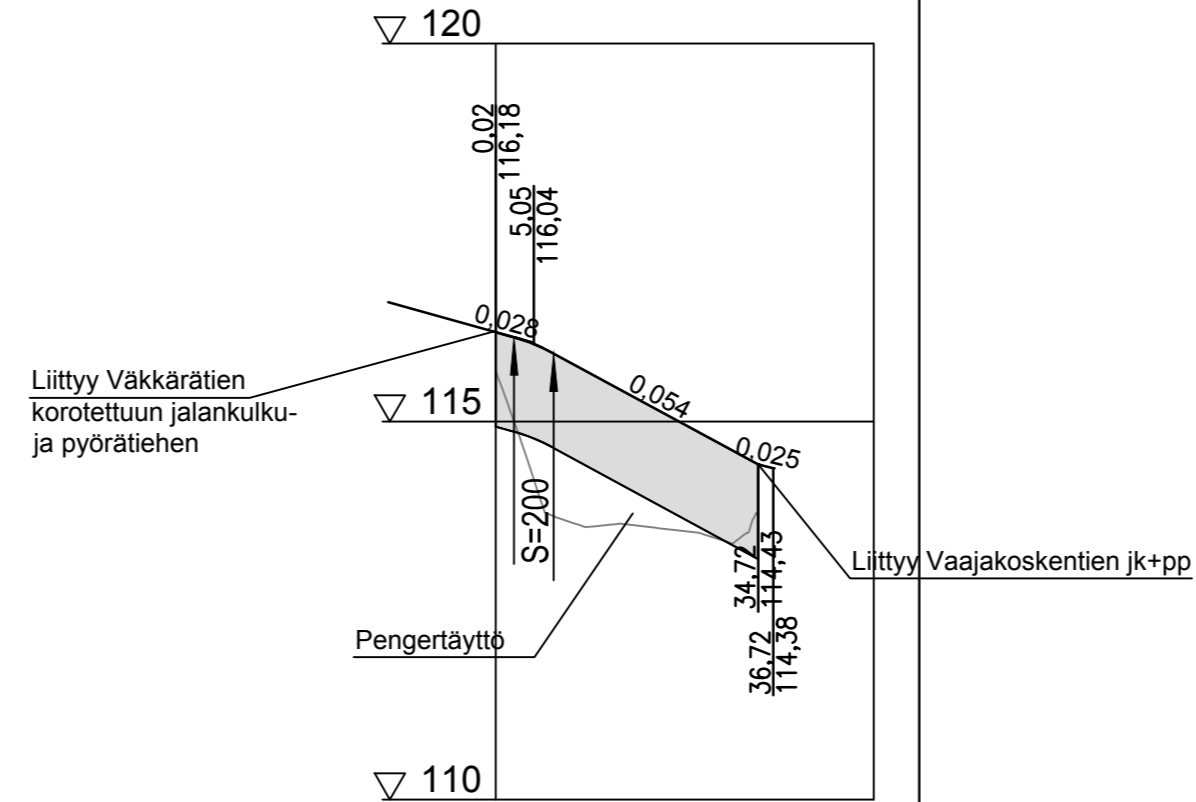
Maanpinnan korkeus

Vaakaelementit

Sivukaltevuus



Väkkärätie jk+pp



Johtojen perustus

Kadun rakenne

Matka

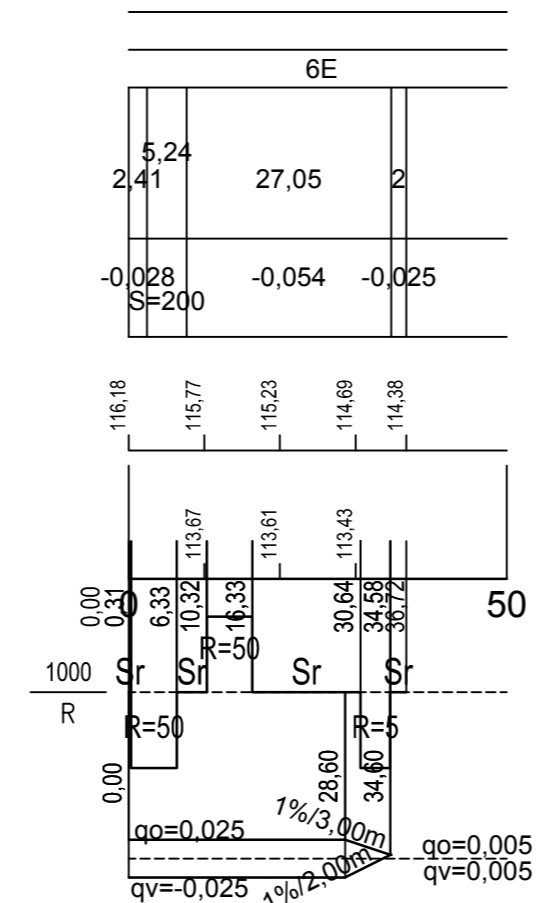
Kaltevuus/säde

TSV:n korkeus

Maanpinnan korkeus

Vaakaelementit

Sivukaltevuus



| | | | | | | | | |
|--|------------|-------------------|------------|--|---|-------------------------|------------------|-----------------|
| KÄSITTELY | KÄSITTELY | PÄIVÄYS | ASIA NRO | MUUTOS | PÄIVÄYS | NIMI | LUKUM | TUNNUS |
| KOHDE JA PIIRUSTUSLAJI | VAAJAKOSKI | | Väkkärätie | | Pituusleikkaus Väkkärätie ja Väkkärätie jk+pp | | 1:1000 / 1:100 | |
| RAKENNUSSUUNNITELMA | | | | SITOWISE | | KORKEUSJÄRJESTELMÄ | N2000 28.12.2022 | |
| JYVÄSKYLÄN KAUPUNKI KAUPUNKIRAKENNEPALVELUT | | | | Länsiväylä 4 40630 JYVÄSKYLÄ (020) 747 6000 etunimi.sukunimi@sitowise.com | | KOORDINAATTIJÄRJESTELMÄ | | ETRS-GK26 |
| LIIKENNE- JA VIHERALUEET PL 233, Hannikaisenkatu 17 40101 JYVÄSKYLÄ (014) 266 0000, Fax (014) 266 5108 etunimi.sukunimi@jkl.fi | | HYV. V-J Koskinen | | TARK. Janne Jormalainen | | SUUNN. Kim Kauranen | | PIR NRO 34-3484 |
| GEO. | | VIHER. | | LIK. | | HYV. | | TARK. |
| PROJ.PÄÄL. Aki Patama | | | | KUVATIEDOSTO: | | xx-xxxx.dwg | | |