Keskussairaalantie PLV. 250-607

Suunnitelma on laadittu (EUREF) ETRS-GK26 koordinaattijärjestelmään ja N2000- korkeusjärjestelmään.

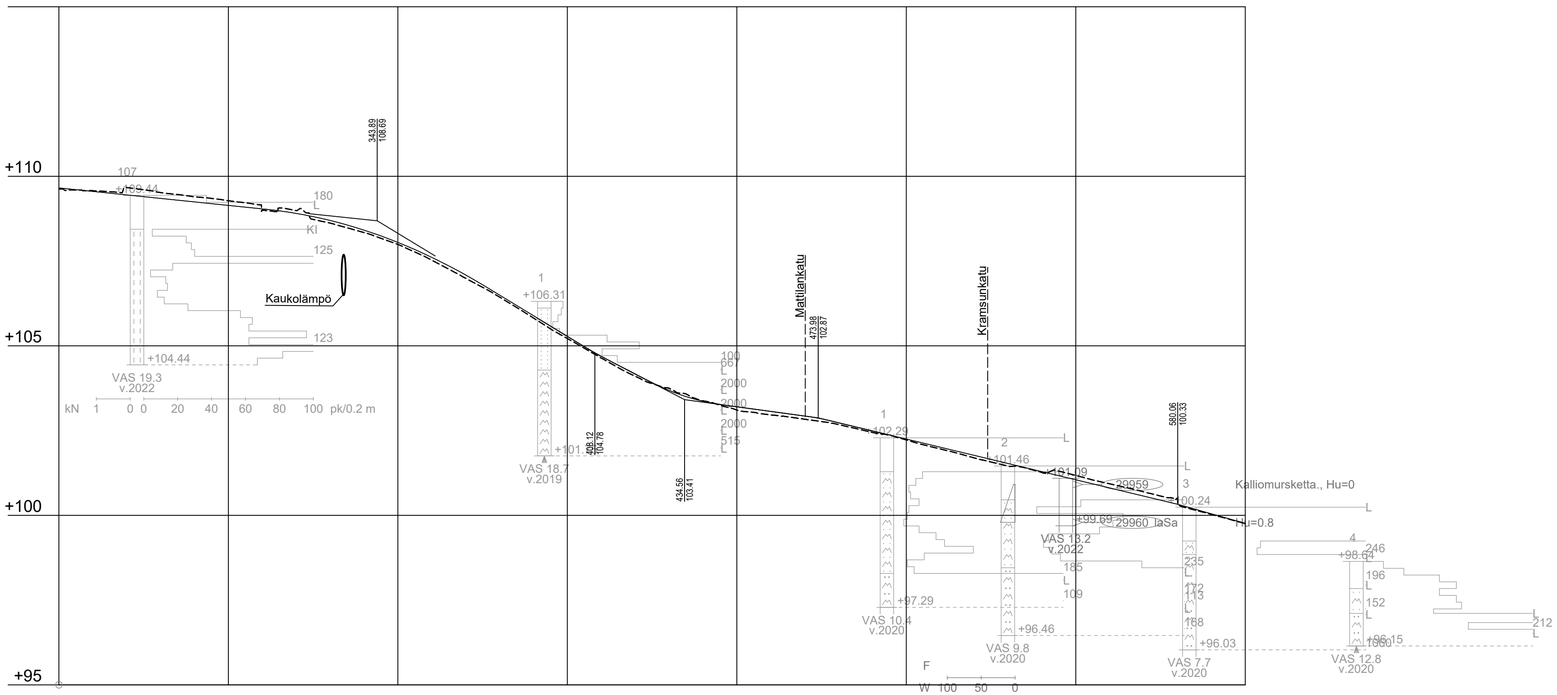

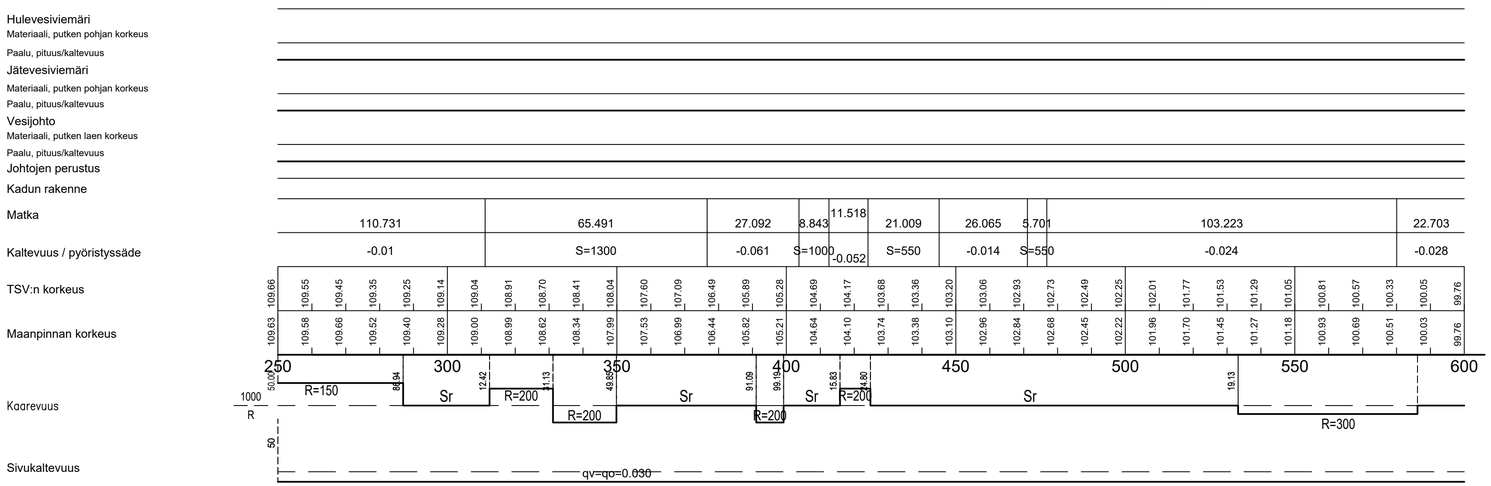

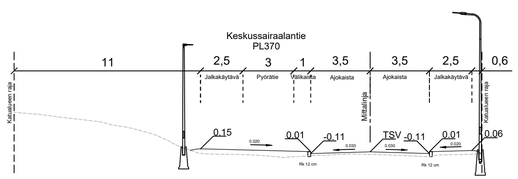

KÄSITTELY	KÄSITTELIJÄ	PÄIVÄYS	ASIA NRO	MUUTOS	PÄIVÄYS	NRO	LUKUM	TUNNUS

KOHDE JA PIIRUSTUSLAJI

KESKUSSAIRAALANTIE

Välillä Rautpohjankatu - Haarakatu Plv. 250-607

Mattilanpelto

KATUSUUNNITELMA

PIIRUSTUKSEN SISÄLTÖ

Pituusleikkaus

Tyyppipoikkileikkaus

MITTAKAAVA

1:1000 / 1:100

1:200

LIIKENNE- JA YMPÄRISTÖLAITOS
PL 233, Hannikaisenkatu 17
40101 JYVÄSKYLÄ
(014) 266 0000, Fax (014) 266 5108
etunimi.sukunimi@jyvaskyla.fi

ALVA
Verkot
PL 478, Kamminlinja 2
40101 JYVÄSKYLÄ
(014) 366 4000, Fax (014) 214 070
etunimi.sukunimi@alva.fi

WSP Finland Oy
Kyngäinkatu 3b
40320 JYVÄSKYLÄ
0207 864 11, Fax 0207 864 800
etunimi.sukunimi@wspgroup.fi

SUUNN. *Jukka Takalo*

PROJ.PÄÄL. *Minna Turja-Mäkinen*

KORKEUSJÄRJESTELMÄ N2000 PÄIVÄYS 1.3.2023

KOORDINAATTIJÄRJESTELMÄ ETRS-GK26

LIITTYY PIR.

KORVAA | PIR NRO | MUUTOS

KORVATTU

KUVATIEDOSTO :

R-3119

HYV. | TARK. | GEO. | VINER. | LIIK. | HYV. | TARK.