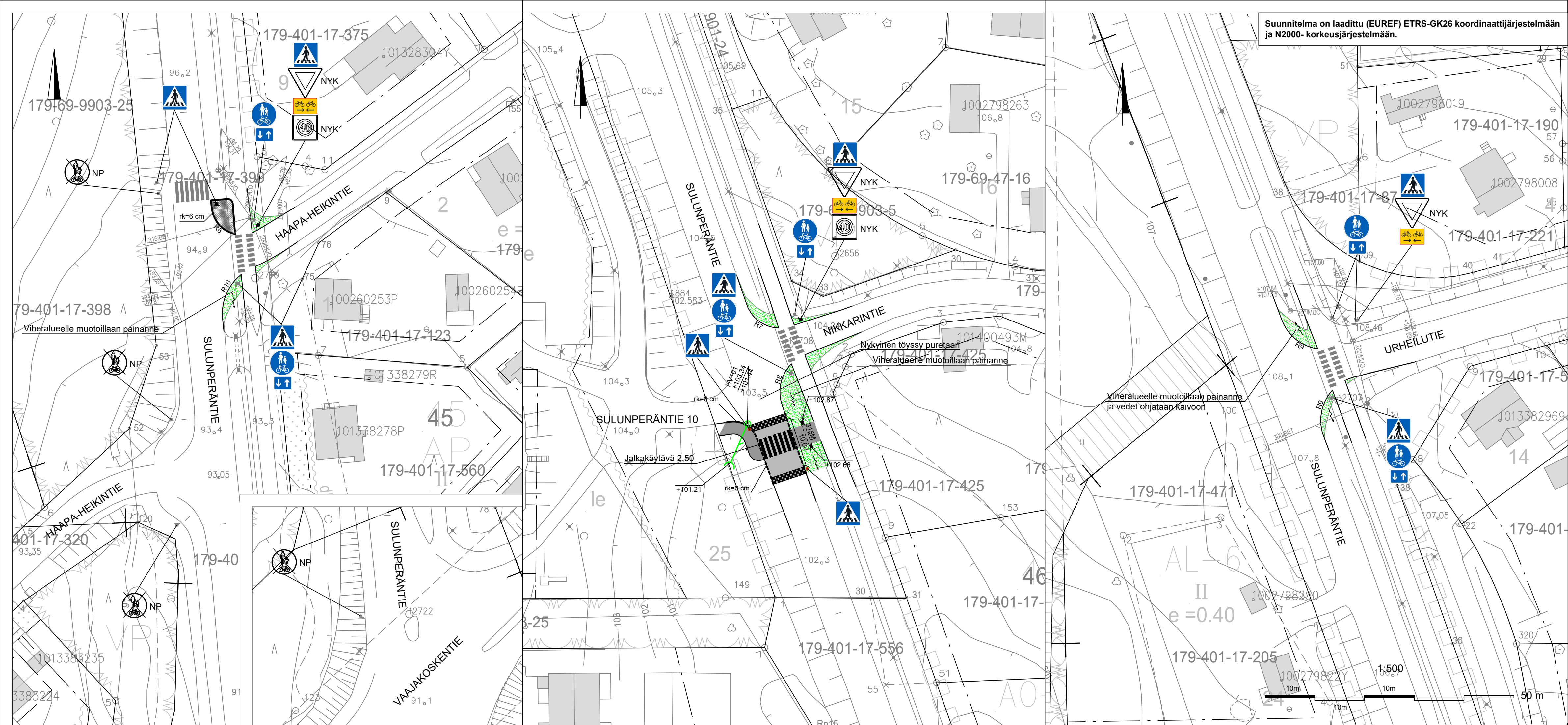






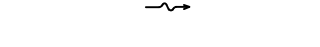







Suunnitelma on laadittu (EUREF) ETRS-GK26 koordinaattijärjestelmään ja N2000- korkeusjärjestelmään.



MERKINTÖJEN SELITYKSET:

-  Reunakivi / madallettu reunakivi / reunatueton reunalinja
-  Jalkakäytävä
-  Korotettu suojatie
-  Betonikiveys (tiililadonta, harmaa)
-  Nurmetus
-  Suunniteltu hulevesiviemäri, hulevesikaivo ja purkuaukko
-  Pintaveden virtausuunta
-  Suunniteltu rumpu / nykyinen rumpu

LIKENNEMERKIT

MERKKI	NRO	NIMI JA KOKO	MÄÄRÄ [kpl]
	D6	Yhdistetty pyörätie ja jalkakäytävä, koko 640 mm	7
	E1	Suojatie, koko 600x600 mm	10
	H23.1	Kaksisuuntainen pyörätie, koko 600x400 mm	3
	H23.2	Kaksisuuntainen pyörätie, koko 400x300 mm	7

NYK = nykyinen säilytettävä liikennemerkki
 NP = nykyisen liikennemerkkin poisto
 ■ = Uusi / nykyinen liikennemerkkipylväs
 ● = Sinivalkoinen havainnepylväs
 Huom! Vanhat liikennemerkkit poistetaan uusien tieltä.

KÄSITTELY	KÄSITTELY	PÄIVÄYS	ASIA NRO	MUUTOS	PÄIVÄYS	NIMI	LUKUM	TUNNUS
SULUNPERÄNTIEN LIKENNETURVALLISUUDEN PARANTAMINEN VÄLILLÄ HAAPA-HEIKINTIE - URHEILUTIE 69 VAAJAKOSKI LIKENNETURVALLISUUDEN PARANTAMINEN					Asemapiirustus		MITTAKAAVA 1:500	
JYVÄSKYLÄN KAUPUNKI KAUPUNKIRAKENNEPALVELUT KADUT JA PUISTOT PL 233, Hannikaisenkatu 17 40101 JYVÄSKYLÄ (014) 569 0000 etunimi.sukunimi@jyvaskyla.fi					JYVÄSKYLÄN KAUPUNKI KAUPUNKIRAKENNEPALVELUT KORKEUSJÄRJESTELMÄ N2000 PÄIVÄYS 21.2.2023 KOORDINAATTIJÄRJESTELMÄ ETRS-GK26		LITTYVÄ PIIRI: KIRYVÄÄ PIIRI NRO MUUTOS KIRYVÄTYY SUUNNITTELIJA Johanna Savolainen KUVAUSTOIMIKKO	
HYV.	V-J Koskinen	TARK.	HYV.	TARK.	HYV.	Johanna Savolainen		
GEO.	VIER.	LUK.	HYV.	TARK.	PROJ/PÄÄL.			