








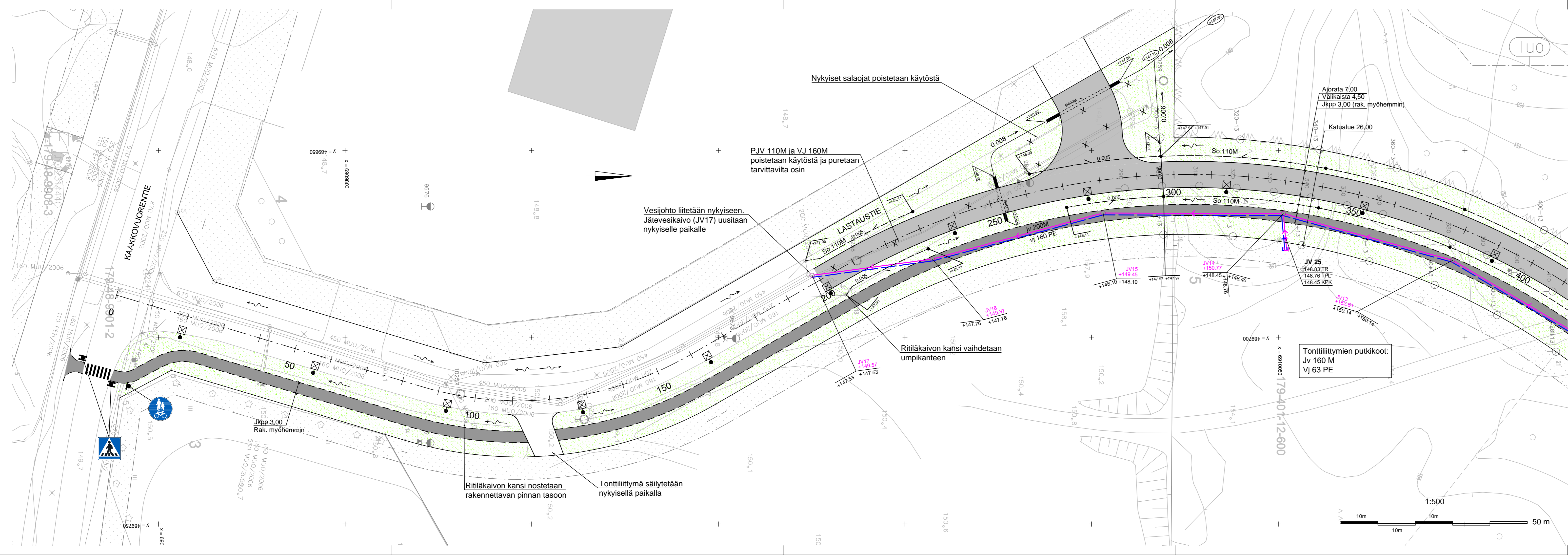


MERKINTÖJEN SELITYKSET:

-  Päälysteen reuna
-  Ajorata
-  Kevyen liikenteen väylä
-  Suunniteltu jätevesiviemäri ja jätevesikaivo
-  Suunniteltu vesijohto
-  Rumpu
-  Virtaussuunta
-  Suunniteltu salaoja ja tarkastusputki
-  LED-valaisin



KÄSITTELY	KÄSITTELY	PÄIVÄYS	ASIA-NRO	MUUTOS	PÄIVÄYS	MM	LUKUM	TUNNUS
48. Läntinen Pakarkäki				Asemapiirustus plv 0-400		1:500		
LASTAUSTIE								
KATU- JA VESIHUOLTOSUUNNITELMA								
LIIKENTEENOHJAUSSUUNNITELMA								
 JYVÄSKYLÄN KAUPUNKI KAUPUNKIRAKENNEPALVELUT	 ALVA	 DESTIA A COLAS COMPANY	KORKEUSJÄRjestelmä	N2000	PÄIVÄYS	10.2.2022		
			KOORDINAATTIJÄRjestelmä	ETRS-GK26	LITTYVÄ PIR	44-3327, 44-3328		
LIKENE- JA VIHÄRALUEET PL 233, Hämmäskankatu 77 40101 JYVÄSKYLÄ (014) 266 2000 (vaihde) etunimi.sukunimi@jyvaskyla.fi		Verko/PL 410, Kammitie 2 40101 JYVÄSKYLÄ (014) 366 4000; Fax (014) 214 070 etunimi.sukunimi@jyvaskyla.fi		DESTIA OY, Infraosuusliikenne Ohjelmakatu 10 40500 JYVÄSKYLÄ 920 444 11 (vaihde) etunimi.sukunimi@destia.fi		KORTVAI 54-2919		
SUUNNITTELIJA Teemu Nieminen		SUUNNITTELIJA Juha Antila		KUVATEOSTO ASE_Lastautie.dwg				