





Suunnitelma on laadittu (EUREF) ETRS-GK26 koordinaattijärjestelmään ja N2000- korkeusjärjestelmään.

MERKINTÖJEN SELITYKSET:

-  Päälysteen reuna
-  Madallettu reunatuki
-  Viisteosalla päätettävä reunatuki
-  Parkkipaikka, asfaltti
-  Korkeuslukema
-  Rumpu
-  Virtaussuunta
-  Keto
-  Luonnonkiveys
-  Hake
-  Istutettava mänty
-  Istutettava kuusi
-  Istutettava pihlaja
-  Istutettava koivu
-  LED-valaisin

LIKENNEMERKKILUETTELO

| MERKKI | NRO | NIMI JA KOKO | MÄÄRÄ [kpl] |
|---|--------|---|---------------|
|  | E2 | Pysäköintipaikka koko 600x600 | 1 |
|  | E4.1_6 | Ajoneuvojen sijoitus pysäköintipaikalla koko 600x600 | 4 |
|  | E4.2 | Ajoneuvojen sijoitus pysäköintipaikalla koko 600x600 | 2 |
|  | H19.2 | Pysäköintiajan alkamisen osoittamisvelvollisuus "10 h" koko 600x250 | 1 |

| KÄSITTELY | KÄSITTELIJÄ | PÄIVÄYS | ASIA NRO | MUUTOS | KORVAUKSEN SISÄLTÖ | PÄIVÄYS | NIMI | LUKUM | TUNNUS |
|--|-------------|---|----------|---|--|-----------------------------|--|-------|---|
| 17. Kortepohja LAAJAVUOREN RULLAHIHTOREITTI VAIHE 1 Hikipolun pysäköintialue | | | | | Asemapiirustus | | 1:500 | | |
| KATUSUUNNITELMA LIIKENTEENOHJAUSSUUNNITELMA | | | | | | | | | |
|  JYVÄSKYLÄN KAUPUNKI KAUPUNKIRAKENNEPALVELUT | |  | |  | | KORKEUSJÄRJESTELMA N2000 | PÄIVÄYS 2.5.2022 | | |
| LIIKENNE- JA VIHERALUEET PL 233, Hannikaisenkatu 17 40101 JYVÄSKYLÄ (014) 266 0000, Fax (014) 266 5108 etunimi.sukunimi@jyvaskyla.fi | | | | | Verkot PL 410, Kammitie 2 40101 JYVÄSKYLÄ (014) 366 4000, Fax (014) 214 070 etunimi.sukunimi@alva.fi | | DESTIA OY, Infrasuunnittelu Ohjelmakaari 10 04050 JYVÄSKYLÄ 020 444 11 (vaihde) etunimi.sukunimi@destia.fi | | LIITTYY PIIR- KORVAA PIIR NRO MUUTOS |
| ITYV: V.-J. Koskinen | | TARK: Janne Jormalainen | | SUUNN: Mari Kauppinen | | KORVATTU 34-3487 | | | |
| GEO. | VIHER. | LIK. | TARK. | PROJ.PÄÄL. | KUVATIEDOSTO: 34-3487_ASE_P-alue.dwg | | | | |

