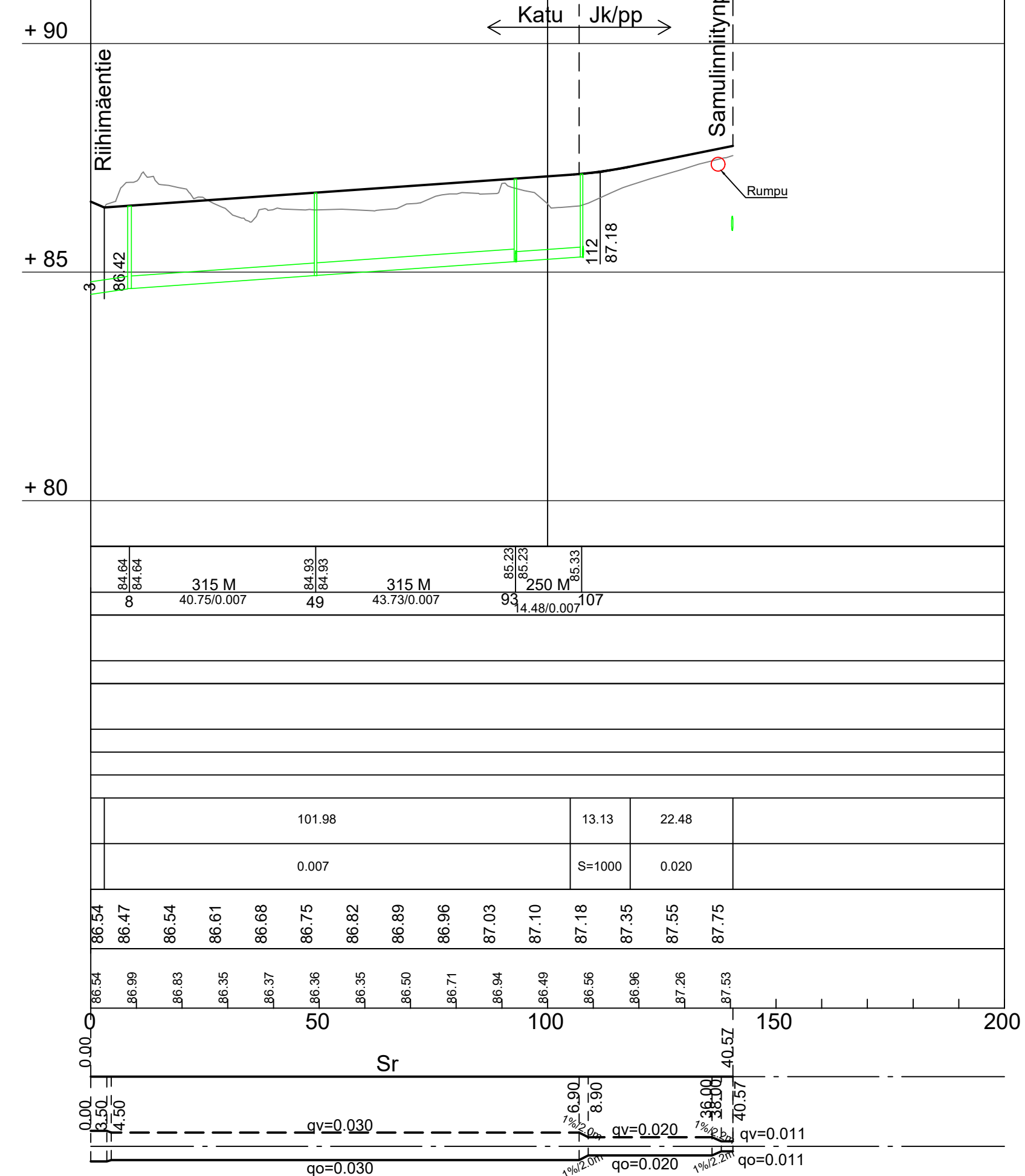


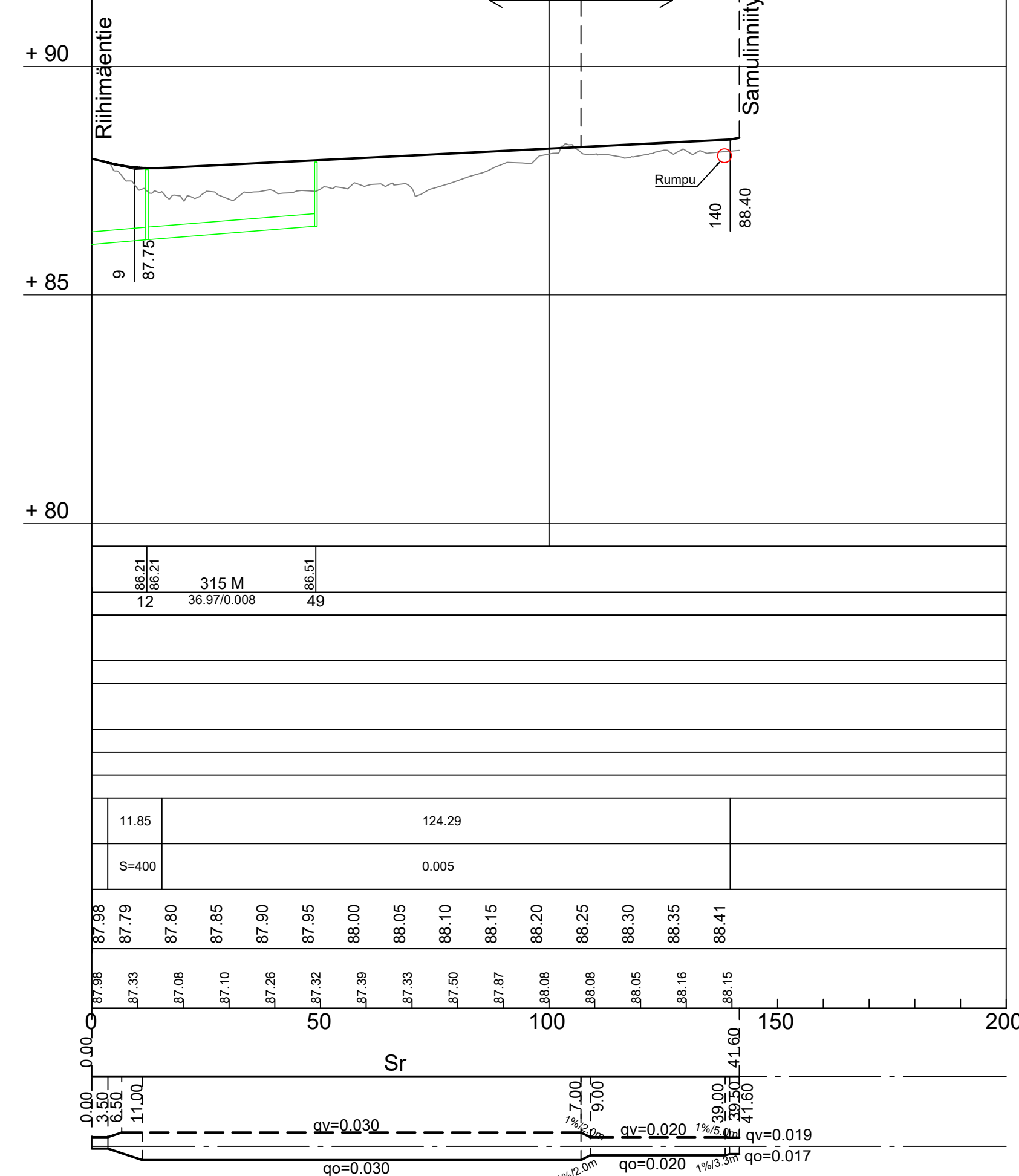
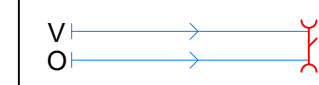
Sivuojat
Hulevesikaivot
Jätevesikaivot

TOIVONLENKKI (A)

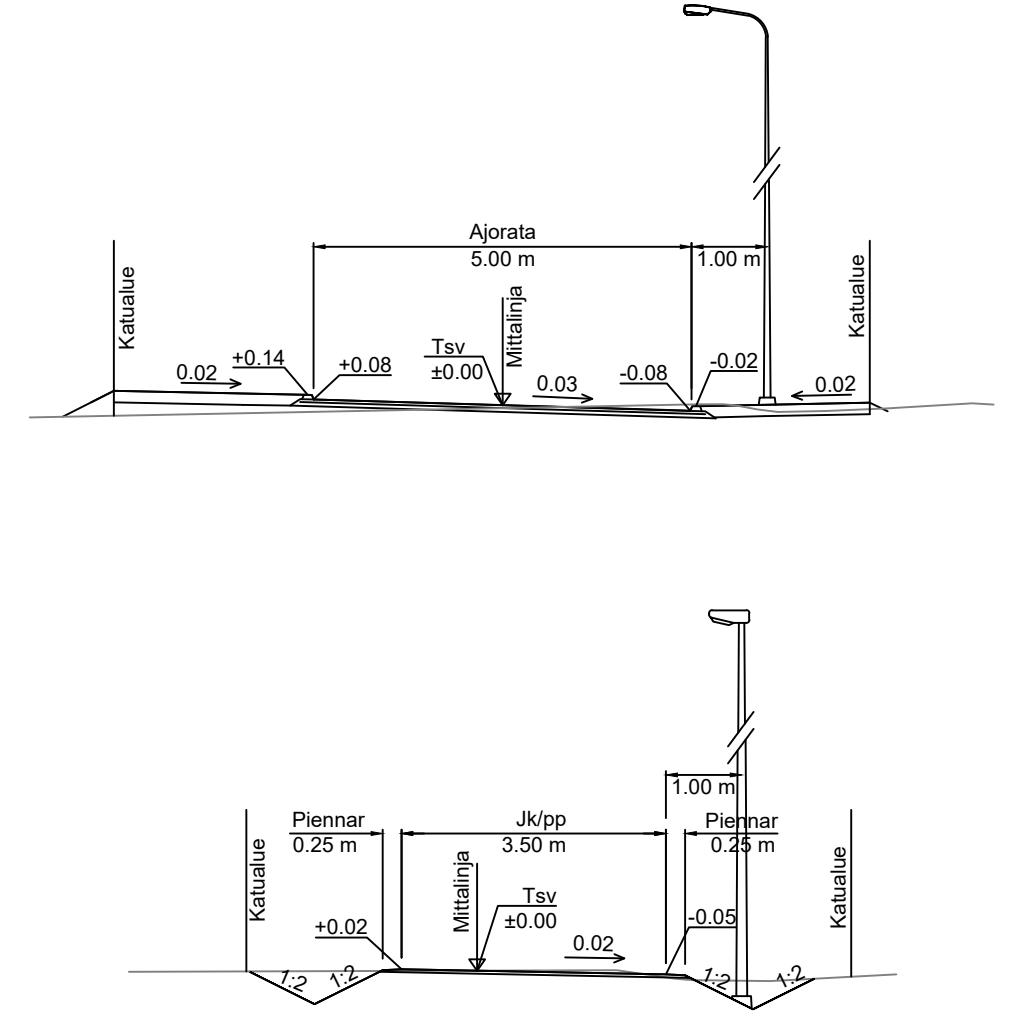


Sivuojat
Hulevesikaivot
Jätevesikaivot

TOIVONLENKKI (B)



Suunnitelma on laadittu (EUREF) ETRS-GK26 koordinaattijärjestelmään ja N2000- korkeusjärjestelmään.



KÄSITTELY KOHDE JA PIIRUSTUSLAJI	KÄSITTELIJÄ PAIVÄYS	ASIA NRO	MUUTOS	PIIRUSTUKSEN SISÄLTÖ	MITTAKAAVA
Hämeenlahti 27				Pituusleikkaus Tyyppipoikkileikkaus	1:1000 / 1:100 1:100
SAMULINNIITTY Toivonlenkki (A ja B)					
KATUSUUNNITELMA					
JYVÄSKYLÄN KAUPUNKI KAUPUNKIRAKENNEPALVELUT	ALVA	DESTIA	KORKEUSJÄRJESTELMÄ N2000	PAIVÄYS 29.3.2022	LIITTYVÄ PIIR. R-3097
LIIKENNE- JA VIHERALUEET PL 233, Hannikaisenkatu 17 40100 JYVÄSKYLÄ (014) 266 0000, Fax (014) 266 5108 etunimi.sukunimi@jyvaskyla.fi	Verkot PL 410, Kamminitie 2 40100 JYVÄSKYLÄ (014) 366 4000, Fax (014) 214 070 etunimi.sukunimi@jenergia.fi	DESTIA OY, Infra-suunnittelu Ohjelmakaari 10 40500 JYVÄSKYLÄ 020 44 4 11 (vaihde) etunimi.sukunimi@destia.fi	KIRVAA	PIIR NRO	MUUTOS
HYV. V.-J. Koskinen	TARK. Janne Jormalainen	HYV. Teemu Nieminen	KIRVATTU	44-3341	
GEO.	VIHER.	LUK.	HYV.	TARK.	PROJ.PAAL. Juha Antila
				KUVAEDOSTO	PIT_Samulinniitty.dwg