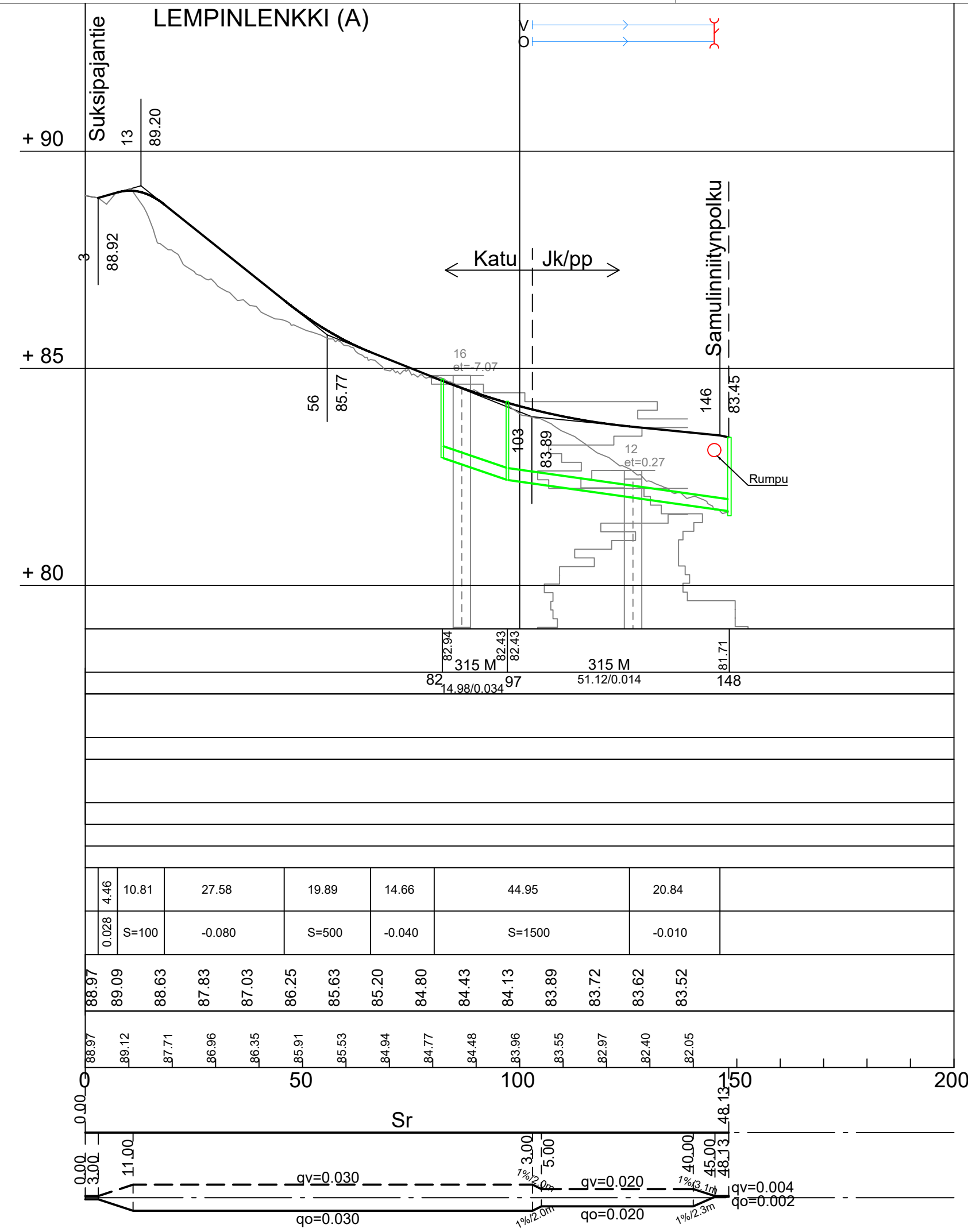
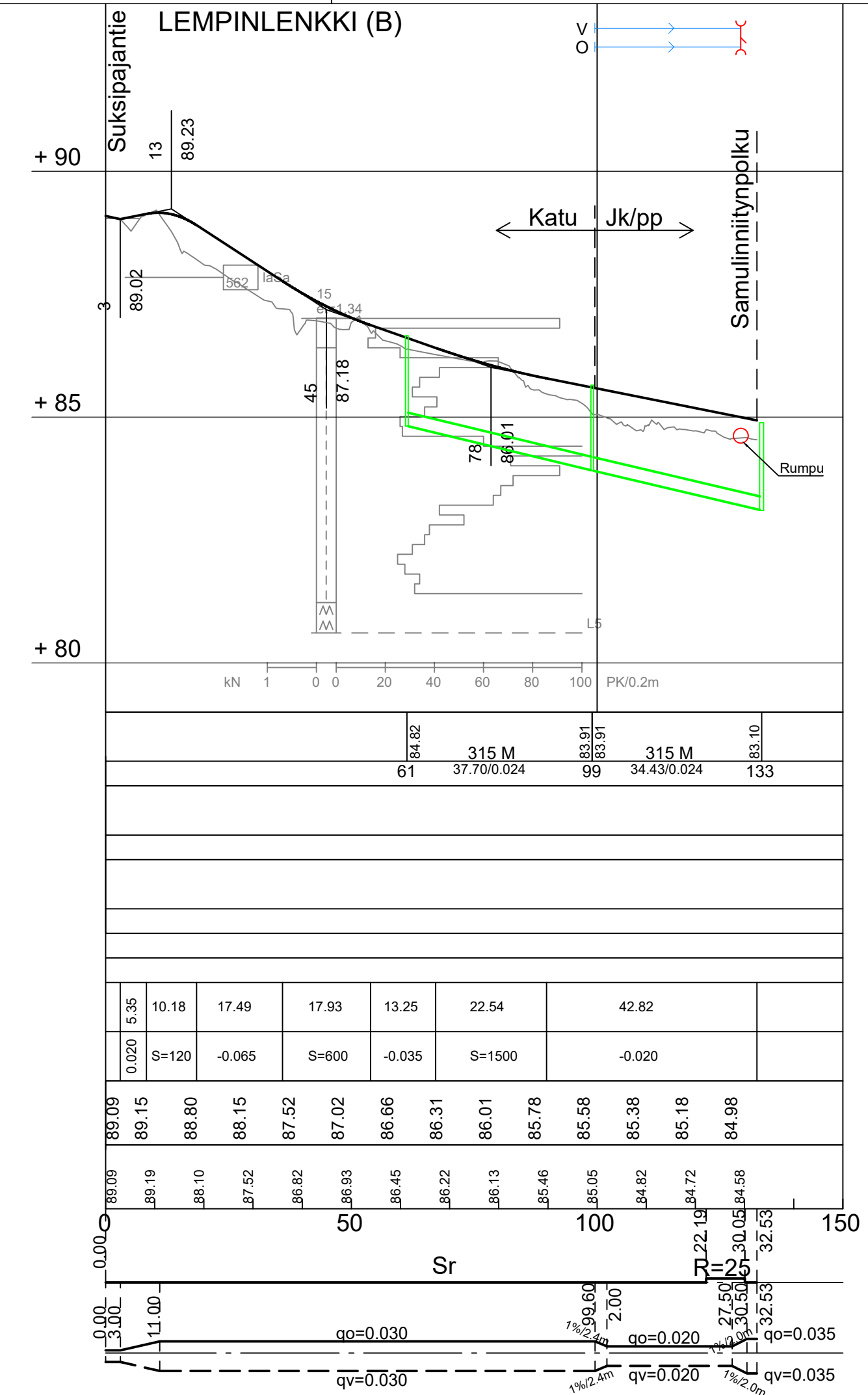


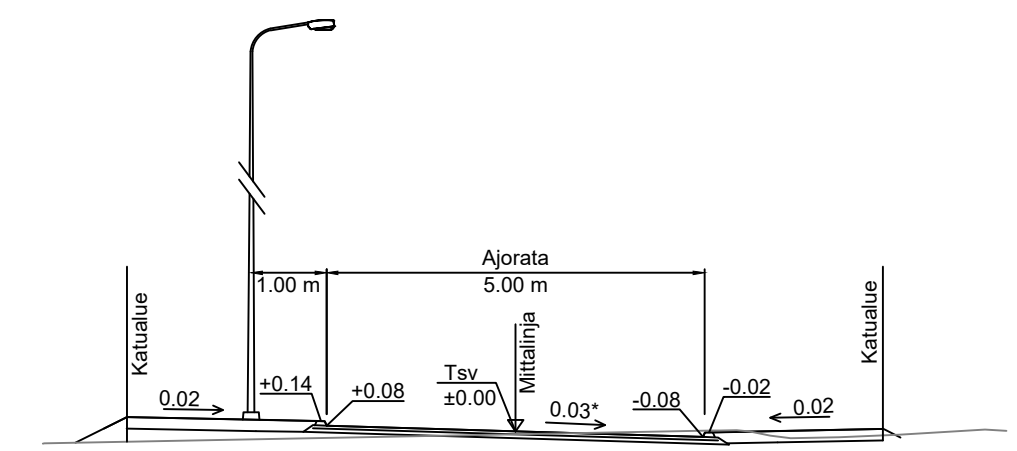
Sivuojat
Hulevesikaivot
Jätevesikaivot



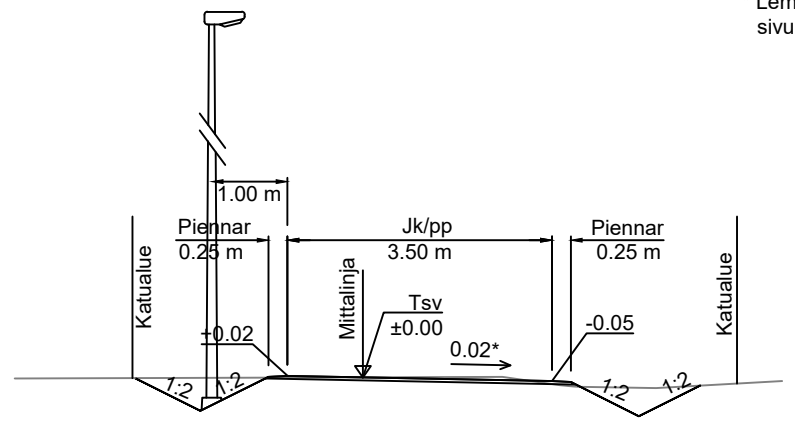
Sivuojat
Hulevesikaivot
Jätevesikaivot



Suunnitelma on laadittu (EUREF) ETRS-GK26 koordinaattijärjestelmään ja N2000- korkeusjärjestelmään.



* Lempinlenkki B:llä sivukaltevuus vasemmalle



KÄSITTELY	KÄSITTELY	PAIVÄYS	ASIA NRO	MUUTOS	PAIVÄYS	NIMI	LUKUM	TUNNUS
Hämeenlahti 27 SAMULINNIITY Lempinlenkki (A ja B)					PIIRUSTUKSEN SISÄLTÖ MITTAKAAVA Pituusleikkaus 1:1000 / 1:100 Tyypipoikkileikkaus 1:100			
KATUSUUNNITELMA					DESTIA A COLAS COMPANY KORKEUSJÄRJESTELMÄ N2000 PAIVÄYS 29.3.2022 KOORDINAATTIJÄRJESTELMÄ ETRS-GK26			
JYVÄSKYLÄN KAUPUNKI KAUPUNKIRAKENNEPALVELUT			ALVA			LIIKENNE- JA VIHERALUEET PL 233, Hannikaisenkatu 17 40100 JYVÄSKYLÄ (014) 266 0000, Fax (014) 266 5108 etunimi.sukunimi@jyvaskyla.fi		
Verkot PL 410, Kamminie 2 40100 JYVÄSKYLÄ (014) 366 4000, Fax (014) 214 070 etunimi.sukunimi@jenergia.fi			DESTIA OY, Infraosuus Ohjelmaäär: 10 40500 JYVÄSKYLÄ 020 444 11 (vaihde) etunimi.sukunimi@destia.fi			LIITTY PIR: R-3097 KIRVAA: PIR NRO: MUUTOS: 44-3340		
HYV. V-J. Koskinen TARK. Janne Jormalainen			HYV. TARK. Teemu Nieminen			SUUNN. KIRVATTU: 44-3340		
GEO. VIHER. LUK.			HYV. TARK.			PROJ.PAAL. KUVAEDOSTO: PIT_Samulinniitty.dwg		