





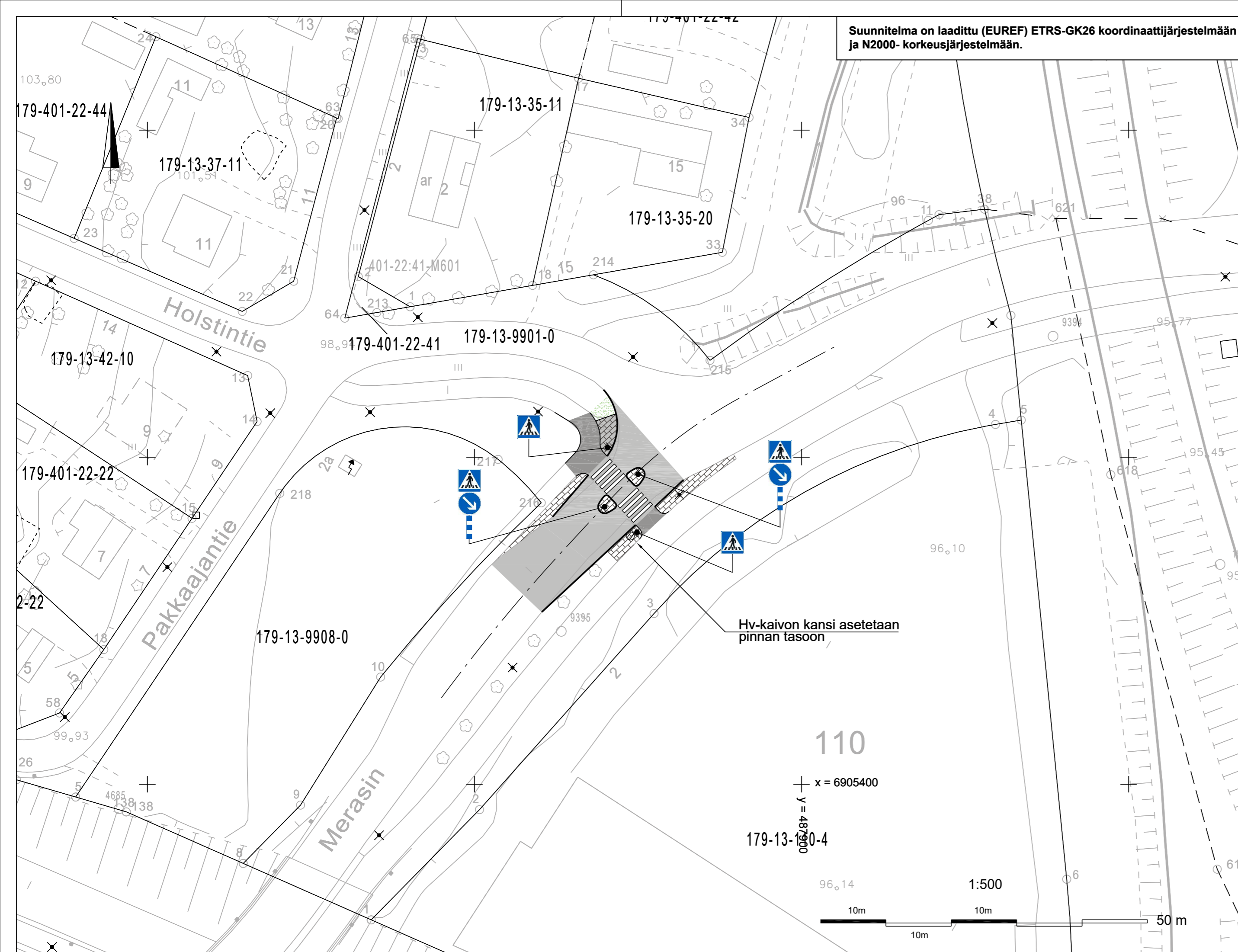


Suunnitelma on laadittu (EUREF) ETRS-GK26 koordinaattijärjestelmään ja N2000- korkeusjärjestelmään.

MERKINTÖJEN SELITYKSET:

-  Reunatuki h= 12 cm
-  Reunatueton reunalinja
-  Katu / jk+pp
-  Nurmetus
-  Betonikiveys
-  Nykyinen valaisin



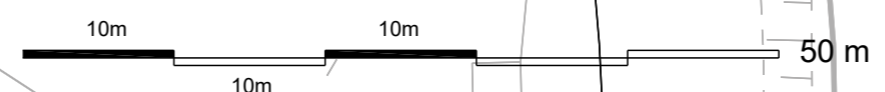
110



x = 6905400

y = 487900

179-13-990-4

1:500



KÄSITTELY	KÄSITTELYÄ	PÄIVÄYS	ASIA NRO	MUUTOS	PÄIVÄYS	NIMI	LUKUM	TUNNUS		
KOHDE JA PIIRUSTUSLAJI					PIIRUSTUKSEN SISÄLTÖ					
<b>Merasin</b>					Asemapiirustus					
Suojatien turvallisuuden parantaminen					MITTAKAAVA					
Holstintien kohdalla					1:500					
<b>KATUSUUNNITELMAN MUUTOS</b>										
 JYVÄSKYLÄN KAUPUNKI KAUPUNKIRAKENNEPALVELUT			 JYVÄSKYLÄN KAUPUNKI KAUPUNKIRAKENNEPALVELUT			KORKEUSJÄRJESTELMÄ N2000		PÄIVÄYS 15.3.2022		
LIIKENNE- JA VIHERALUEET PL 233, Hannikaisenkatu 17 40101 JYVÄSKYLÄ (014) 266 0000, Fax (014) 266 5108 etunimi.sukunimi@jyvaskyla.fi					LIIKENNE- JA VIHERALUEET PL 233, Hannikaisenkatu 17 40101 JYVÄSKYLÄ (014) 266 0000, Fax (014) 266 5108 etunimi.sukunimi@jyvaskyla.fi				LIITTYVÄ PIIRI	
HYV. <b>V.-J. Koskinen</b>			SUUNN. <b>Jouko Manninen</b>			KORVAA		PIIRI NRO 34-3469		
GEO.			PROJ. PÄÄL.			KORVATTU		MUUTOS		
VIH.			LIK.			KUVATIEDOSTO		MUUTOS		