JYVÄSKYLÄ

KAAVOITUSKATSAUS 2022-2024

KAAVOITUSKERTOMUS
S. 2

KAAVOITUKSEN JA TONTINLUOVUTUKSEN TAVOITTEET JA VARANTO
S. 3

KAAVOITUSOHJELMA 2022-2024
S. 4-20

JYVÄSKYLÄN KAUPUNGIN ASEMAKAAVOITUS JA YHDYSKUNTASUUNNITTELU
S. 21

KAUPUNKISUUNNITTELUA POIKKEUSOLOISSA

Jyväskylässä on rakennettu viime vuosina ennätyksellisen vilkkaasti. Asuntotuotannossa on ollut vahva täydennysrakentamisen painotus ja valmistuneiden asuntojen lukumäärä on edelleen pitkän aikavälin keskiarvon yläpuolella. Rakentamisen ja kehittämisen ilmapiiri on vireä, vaikka asuntorakentamisen huippuvuosista 2018 ja 2019 on tultu määrällisesti hieman alaspäin. Pientalorakentamisen suosio on kasvanut koronapandemian myötä. Työpaikkarakentamisen hankkeita on myös runsaasti vireillä eri puolilla kaupunkia. Uutta ovat liikuntapaikkoihin kohdistuvat hankkeet, kuten padel-hallit.

LUE KOKO KAAVOITUSKERTOMUS AJASSA-VERKKOLEHDESTÄ:
WWW.JYVASKYLA.FI/AJASSA/PINNALLA/KAUPUNKI-KEHITTYY

KAAVOITUKSEN JA TONTINLUOVUTUKSEN TAVOITTEET JA VARANTO

Jyväskylän väestömäärä oli vuoden 2020 lopussa **143 420 asukasta**.

TAVOITTEENA ON MAHDOLLISTAA JYVÄSKYLÄN KASVU VUOTEEN 2030 MENNESSÄ VÄHINTÄÄN 154 000 ASUKKAAN KAUPUNGIKSI.

TOIMITILAT

KAUPUNGIN OMISTAMILLE MAILLE **KAAVOITETAAN KESKIMÄÄRIN 10 HEHTAARIA** UUSIA TONTTEJA TYÖPAIKKARAKENTAMISELLE.

Vuonna 2021 kaupungilla on tarjottavana **noin 30 yritystonttia viidellä eri alueella**.

OMAKOTI-TALOT

KAAVOITETAAN JA TARJOTAAN VUOSITTAIN 70-80 UUTTA OMAKOTITONTTIA.

YLLÄPIDETÄÄN VIIDEN VUODEN TARVETTA VASTAAVAA ASEMAKAAVAVARANTOA KAUPUNGIN MAILLA ASUINRAKENTAMISELLE, ELI YHTEENSÄ NOIN 400 TONTTIA.

Vuoden 2021 elokuussa kaupungin omistuksessa oli **noin 380 tonttia, joista heti rakennettavissa 76.**

KERROS- JA RIVITALOT

KAAVOITETAAN VUOSITTAIN 70 000 K-M², MIKÄ VASTAA VUOTUISTA TAVOITETTA.

TARJOTAAN VUOSITTAIN 20 000–25 000 K-M² ASUINRAKENTAMISEN TONTTEJA.

YLLÄPIDETÄÄN 5 VUODEN TARVETTA VASTAAVAA ASEMAKAAVAVARANTOA.

Tonttivarantoa oli vuoden 2021 elokuussa noin **390 000 kerrosalaneliömetriä, josta kaupungin osuus oli hieman yli puolet**. Tämä vastaa yli viiden vuoden kerros- ja rivitalotuotantoa.

KAAVOITUSOHJELMA 2022-2024

Jyväskylän kaupungin kaavoitusohjelma 2022-2024 sisältää vireillä olevat ja lähiaikoina käynnistyvät merkittävät suunnittelukohteet. Kohteiden valinta perustuu pääasiassa kaupunkirakennelautakunnan hyväksymään asuinrakentamisen KymppiR-ohjelmaan sekä työpaikkarakentamisen TYKKI-ohjelmaan.

ASEMAKAAVOITUS JYVÄSKYLÄSSÄ

Asemakaavoituksen suunnittelukohteet ovat eri puolilta Jyväskylää. Kaupunki kasvaa täydennysrakentaen hyvien jouokkoliikenneyhteyksien varrelle erityisesti keskustassa ja aluekeskuksissa. Tulevana vuonna painottuvat pientalotonttitarjonnan kasvattaminen sekä liikuntapaikkarakentaminen.

KESKUSTA

1 LYSEON KORTTELI
ORA NUUTINEN / MAURI HÄHKIÖNIEMI
TAVOITEAIKATAULU: 2022
Lyseon korttelin maankäytöllinen suunnittelu on yksi Jyväskylän keskustan kehittämisen kärkihankkeista. Tavoitteena on mahdollistaa toiminnallinen hybridikortteli, johon voi sijoittua niin asumista, liikerakentamista kuin julkisia palveluja.

2 KORTTELI 9
ORA NUUTINEN / NANA PENTTI
TAVOITEAIKATAULU: 2022
Tavoitteena on kehittää keskustan merkittävää kaupallista korttelia toiminnallisesti monipuolisena keskustatoimintojen alueena.

3 HANNIKAISENKADUN VARSI
MARI RAEKALLIO
TAVOITEAIKATAULU: 2023
Tavoitteena on mahdollistaa Hannikaisenkadun nykyisiin pysäköintikortteleihin keskustamaista täydennysrakentamista lähialueen pysäköintitarpeet huomioon ottaen.

4 KYLLIKINKADUN KORTTELI
PAULA JULIN
TAVOITEAIKATAULU: 2022
Keskustan entisen terveysaseman ja Kyllikinkadun palvelukeskuksen tonteilla tutkitaan täydennysrakentamista monipuolisiin asumisen tarpeisiin.

5 TAPIONKATU 4
PAULA JULIN / HENRIIKKA KESKINEN
TAVOITEAIKATAULU: 2022
Tavoitteena on mahdollistaa asuntorakentaminen Pienteollisuustalon purettavien rakennusten tilalle.

6 TELLERVONKATU 5
VIRVA HANNULA / PEKKA LASSILA
TAVOITEAIKATAULU: 2022
Tavoitteena on selvittää asuntorakentamista Vapon pääkonttorin kortteliin.

7 TOURULAN PAJALA
REIJO TEIVAISTENAHO
TAVOITEAIKATAULU: 2022-23
Työpaikka-alueeksi kaavoitetun alueen maankäyttöä monipuolistetaan toimitiloilla, asumisella ja palveluilla. Alueen suunnittelu perustuu kilpailuun ja asemakaavaa laaditaan vaiheittain.

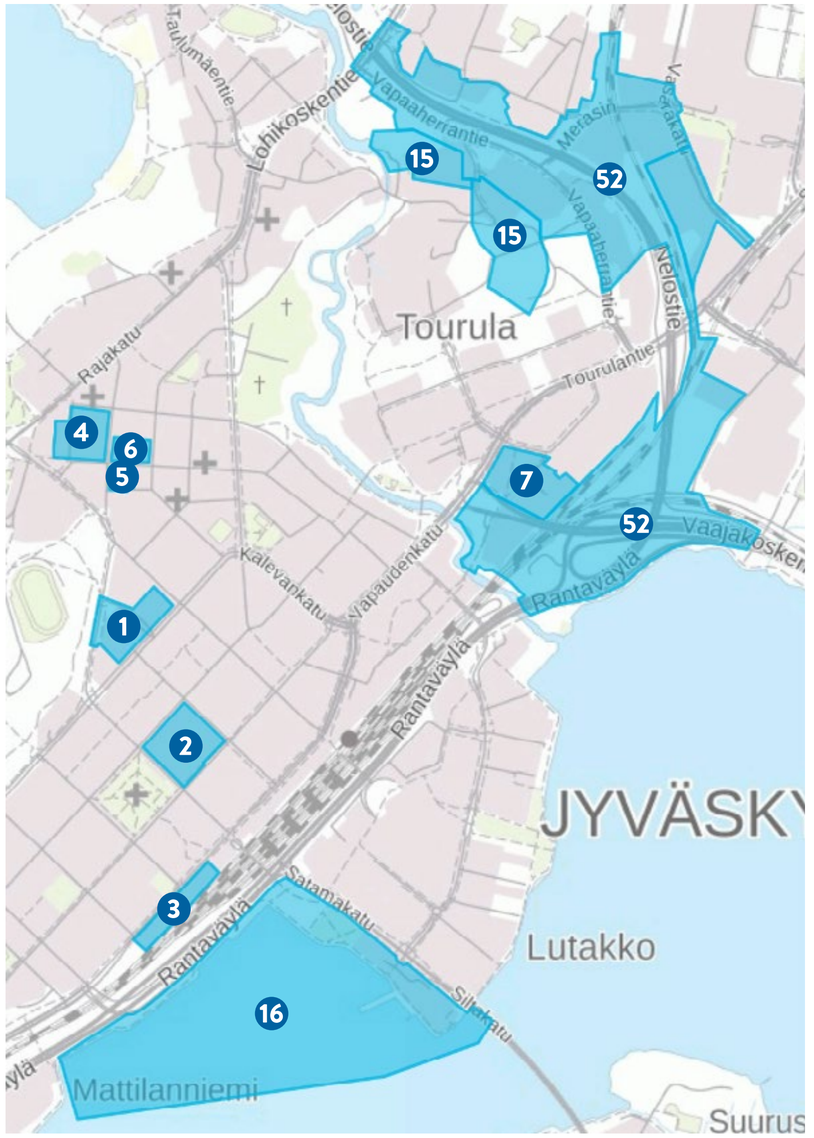

KESKUSTA

❽ VOIONMAAN KOULU

PAULA JULIN
TAVOITEAIKATAULU: 2022-2023
Kaavamuutoksessa ratkaistaan vanhan koulurakennuksen suojelu, tarkastellaan alueen tulevaa käyttöä ja täydennysrakentamisen mahdollisuuksia sekä päivitetään kaavaan alueen nykyinen seurakuntatoiminta.

❾ PITKÄKATU 25

MARI RAEKALLIO
TAVOITEAIKATAULU: 2022
Kaavamuutoksessa otetaan huomioon alueen kulttuurihistorialliset arvot ja täydennetään puutalokorttelia arkkitehtuuriltaan korkeatasoisella uudisrakentamisella.

❿ KUKKULA

ORA NUUTINEN / NANA PENTTI / REIJO TEIVAISTENAHO
TAVOITEAIKATAULU: 2022
Asemakaavan muutoksella tutkitaan vanhan sairaala-alueen maankäytön kehittämistä.

⓫ KELJONKATU 26

PAULA JULIN
TAVOITEAIKATAULU: 2022
Keljon vanhainkodin alueelle on tavoitteena sijoittaa monipuolista asuntorakentamista.

⓬ SEMINAARINMÄEN YLIOPISTOALUE

NANA PENTTI
TAVOITEAIKATAULU: 2023
Seminaarinmäen yliopistokampuksen suojelukaava etenee vuonna 2021 laaditun aluesuunnitelman pohjalta. Alueen kaavoituksessa kootaan yhteen ratkaisut rakennetun ympäristön ja viheralueiden suojelusta, pysäköinnistä ja liikenteestä sekä tutkitaan mahdollinen täydennysrakentaminen.

⓭ KANNAKSENKATU 2

HENRIIKKA KESKINEN
TAVOITEAIKATAULU: 2022
Kukkumäessä tontin käyttötarkoitusta muutetaan liikerakentamisesta asuinrakentamiselle.

⓮ NISULANKATU 52

MAURI HÄHKIÖNIEMI
TAVOITEAIKATAULU: 2022
Kaavamuutoksen tavoitteena on muuttaa huoltamotoiminnan tontti asuinkäyttöön ja mahdollistaa ympäristöön sopivien asuinkerrostalojen rakentaminen.

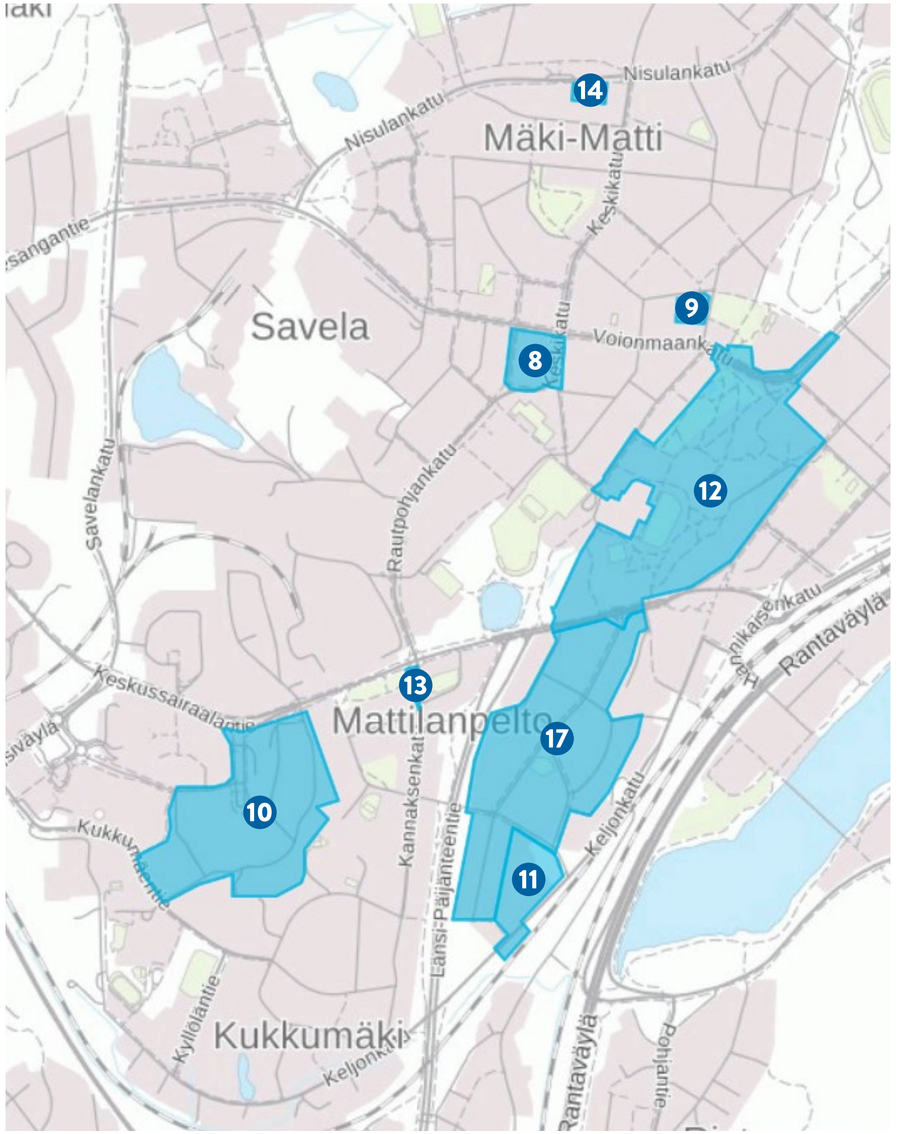

Kuva: Ari Heinonen

15 KANGAS

VIRVA HANNULA

Kankaan entisen paperitehtaan asemakaavaa muutetaan vaiheittain asuin- ja työpaikkarakentamisen mahdollistavaksi seuraavan kymmenen vuoden aikana. Kaavoitus jatkuu Kankaan puistokehän alueella.

ARKKITEHTUURIKILPAILU KÄYNNISSÄ

Kankaan Suvannon arkkitehtuurikilpailun tavoitteena on saada suunnitelma laadukkaan, vehreän ja viihtyisän asuinalueen rakentamiseksi Tourujoen rannalle, kulttuurihistoriallisesti arvokkaan paperitehtaan pohjoispuolelle.

WWW.KANGAS.FI

Kuva: Arkkitehtitoimisto Koan Oy

16 SATAMA

ORA NUUTINEN

TAVOITEAIKATAULU: 2022

Tavoitteena on päivittää asemakaava vastaamaan nykyisiä toimintoja ja laadittua yleissuunnitelmaa.

SUUNNITTEILLA PUURAKENTAMISTA

Tästä merkistä tunnistat kaavat, joissa puurakentamista pyritään erityisesti edistämään.

ASUMINEN

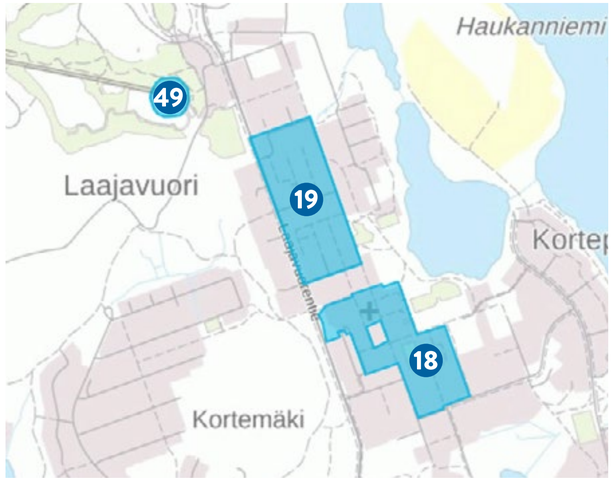

⑱ KORTEPOHJAN KESKUSTA

JUSSI SIEVÄNEN

TAVOITEAIKATAULU: 2022-2023

Tavoitteena on kehittää Kortepohjan keskustan ympäristöä liike- ja asuinrakentamisella alueen suojeluarvot huomioiden.

⑲ KORTEPOHJAN SUOJELUKAAVA

PAULA JULIN / PEKKA LASSILA

TAVOITEAIKATAULU: 2023

Kortepohjan rivi- ja pienkerrostalovaltainen osa on valtakunnallisesti merkittävä kulttuuriympäristö, jonka arvojen säilyminen turvataan suojelukaavalla.

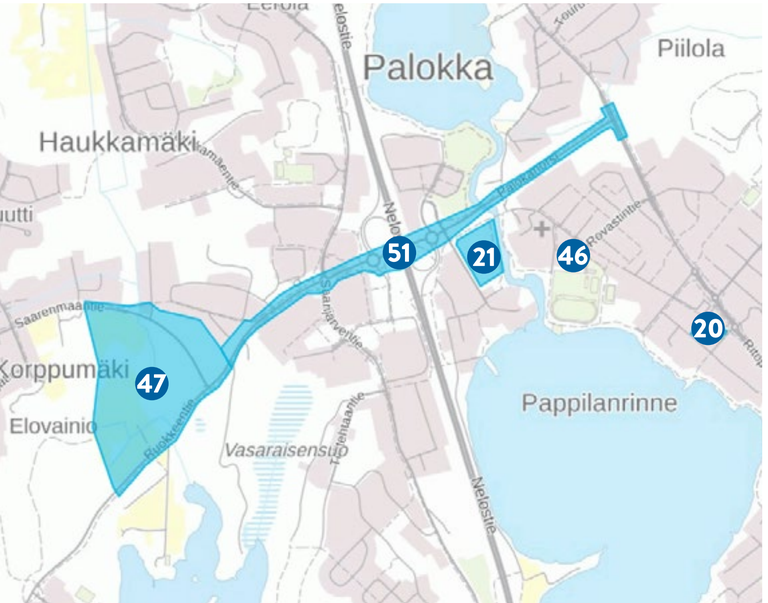

⑳ OLAVINTIE 1

MARI RAEKALLIO / HENRIIKKA KESKINEN

TAVOITEAIKATAULU: 2022

Palokan keskustan alueelle tutkitaan kerrostalovaltaista asuinrakentamista liiketiloineen.

㉑ JOKELANTIE 2

MARI RAEKALLIO

TAVOITEAIKATAULU: 2022

Tavoitteena on mahdollistaa alueelle monipuolista asuinrakentamista; kerrostaloja ja pienimittakaavaisempia rakennuksia.

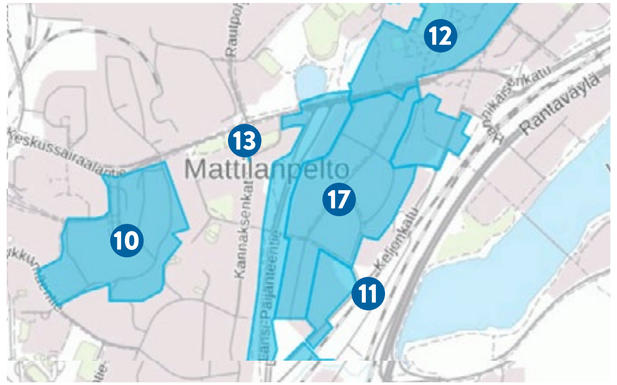

⑰ MATTILANPELTO

VIRVA HANNULA

TAVOITEAIKATAULU: 2024

Mattilanpellolla on tavoitteena turvata alueen kulttuurihistoriallisten arvojen säilyminen suojelukaavalla.

Kuva: Virva Hannula

ASUMINEN

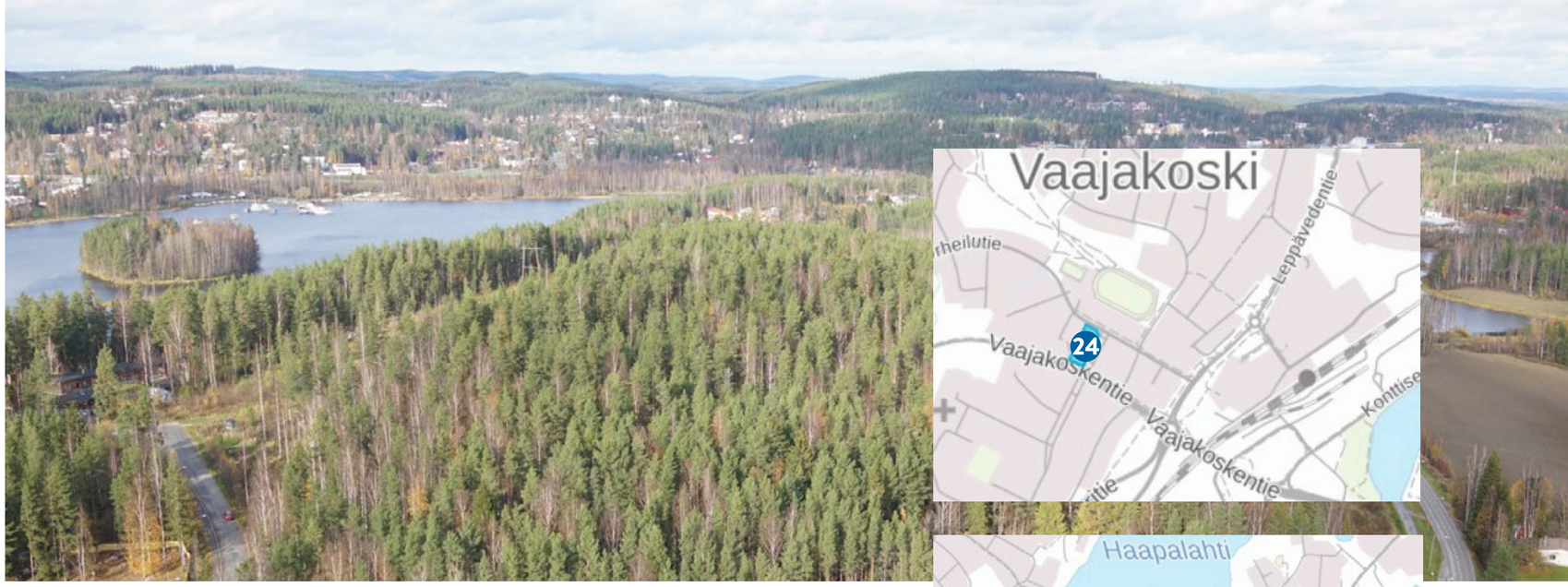

22 KUOKKALAN TERVEYSASEMA

MAURI HÄHKIÖNIEMI
TAVOITEAIKATAULU: 2022
Asemakaavan muutoksella tarkastellaan käytöstä poistuneen terveysaseman tontin kehittämismahdollisuuksia. Alue liittyy kiinteäksi osaksi Kuokkalan keskustaa ja viereistä kehitteillä olevaa Kuokkalan Kalonin korttelia.

23 KUOKKALAN KARTANO

HENRIIKKA KESKINEN
TAVOITEAIKATAULU: 2022
Kuokkalan kartanon ympäristöön tutkitaan pienimuotoista täydennysrakentamista, joka huomioi kartanon ja sen puutarhan suojeluarvot.

24 URHEILU- JA VESMANNINTIE

REIJO TEIVAISTENAHO / PEKKA LASSILA
TAVOITEAIKATAULU: 2022
Tavoitteena on korvata nykyiset liike- ja asuintalot uusilla asuinkerrostaloilla.

25 HAAPANIEMEN PUUKORTTELI

PEKKA LASSILA
TAVOITEAIKATAULU: 2022
Suurelta osin toteutumattoman asuinalueen kaavaa tarkistetaan pientalovaltaisemmaksi. Kaavamuutos on yksi Ilmastoviisas kaupunginosa -hankkeen pilottikohteista.

26 RISTONMÄKI

PEKKA LASSILA
TAVOITEAIKATAULU: 2023
Tavoitteena mahdollistaa omakotitalorakentamista Haapaniemeen.

ASUMINEN

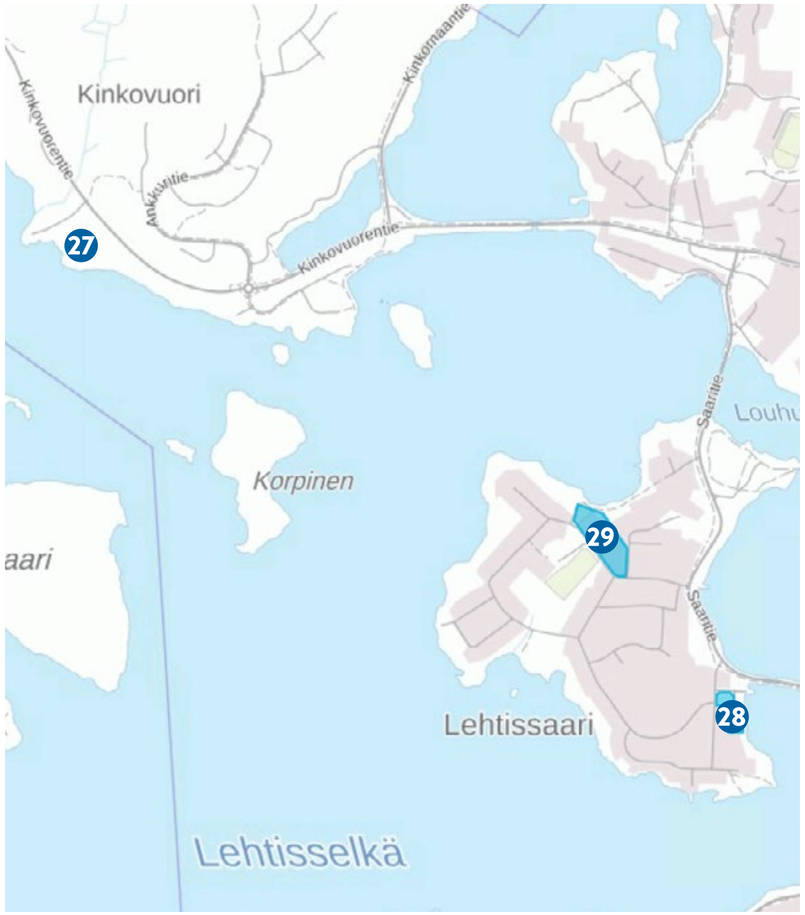

27 KINKOVUORENRANTA

PEKKA LASSILA
TAVOITEAIKATAULU: 2022
Päijänteen rantaan tutkitaan pientalorakentamisen mahdollisuuksia.

28 LEHTISAAREN PESULA

HENRIIKKA KESKINEN
TAVOITEAIKATAULU: 2022
Päijänteen rantamaisemiin, Pesulatien ympäristöön, on suunnitteilla pienimuotoista asuinrakentamista.

29 LEHTISAAREN KOULU

MARI RAEKALLIO
TAVOITEAIKATAULU: 2022
Koulutoiminnasta vapautuvan tontin maankäytöllisiä tavoitteita ja mahdollisuuksia arvioidaan kaavamuutoksella.

30 TELETIE JA MARTINPOLKU

ARTO SIPINEN
TAVOITEAIKATAULU: 2022
Tavoitteena on mahdollistaa alueelle pientalorakentamista.

31 JOENSUUNTIE 3

ARTO SIPINEN
TAVOITEAIKATAULU: 2022
Korpilahden keskustan keskeiselle korttelialueelle, Päijänteen tuntumaan, tutkitaan asuinrakentamisen mahdollisuuksia.

ASUMINEN

32 KELJONKANKAANTIE 11

PEKKA LASSILA
TAVOITEAIKATAULU: 2022
Alueen kehittämismahdollisuuksia tutkitaan ottaen huomioon kulttuurihistorialliset arvot.

33 YLÄMYLLYJÄRVI II

HENRIIKKA KESKINEN
TAVOITEAIKATAULU: 2023
Ylämyllyjärven asuinalueen lounaispuolelle on tavoitteena kaavoittaa pientalovaltainen asuinalue.

34 KAURAMÄKI II

MARI RAEKALLIO
TAVOITEAIKATAULU: 2022
Kauramäen suosittu asuinalue Keljonkankaalla laajenee pohjoiseen omakoti- ja rivitalotonteilla.

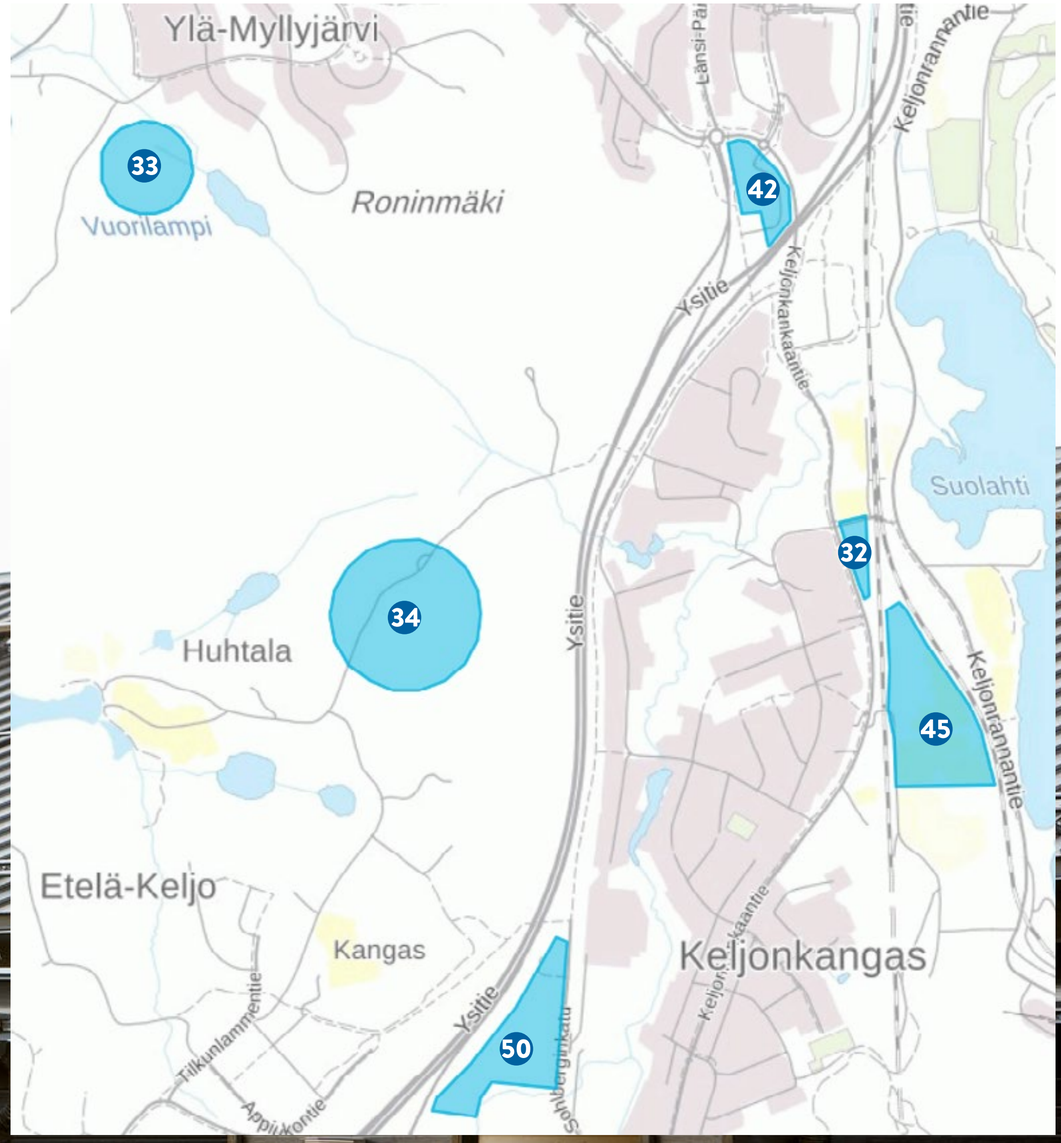

Kuva: Hanna-Kaisa Hämäläinen

KAUPAT JA PALVELUT

35 TIKKAKOSKEN TORIN ALUE

REIJO TEIVAISTENAHO
TAVOITEAIKATAULU: 2023
Torin ja sen ympäristön toimintoja uudistetaan. Tarkoituksena on mahdollistaa alueelle uutta asuin- ja liikerakentamista.

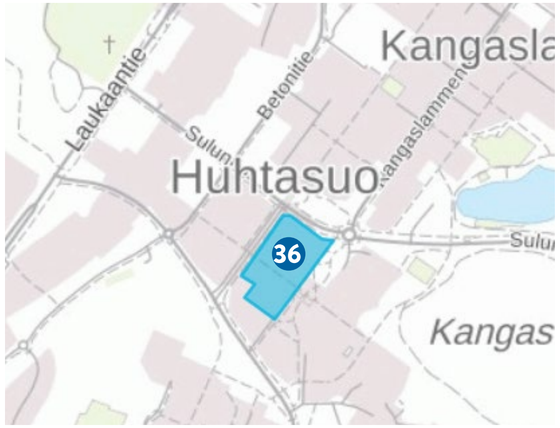

36 HUHTAKESKUS

ORA NUUTINEN / REIJO TEIVAISTENAHO
TAVOITEAIKATAULU: 2022
Tavoitteena on tutkia Huhtakeskuksen kehittämistä ja monipuolistaa alueen asuntokantaa. Hanke on osa valtakunnallista lähiöohjelmaa.

37 LOHIKOSKEN PÄIVÄKOTI

HENRIIKKA KESKINEN
TAVOITEAIKATAULU: 2022
Tavoitteena on mahdollistaa tontille uuden päiväkodin toteuttaminen.

38 KIVISTÖN TYÖVÄENTALON ALUE

JUSSI SIEVÄNEN
TAVOITEAIKATAULU: 2022
Kivistön työväentalon kortteliin selvitetään mahdollisuuksia sijoittaa uusia toimintoja kuten päiväkoti ja asumista.

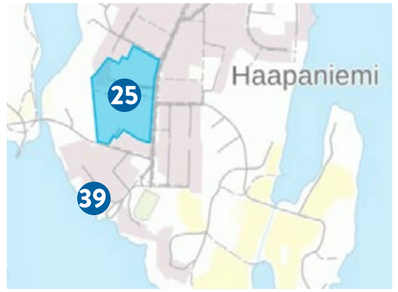

39 PELLONPÄÄ

MARI RAEKALLIO
TAVOITEAIKATAULU: 2024
Tavoitteena on selvittää alueen kulttuurihistorialliset arvot ja kehittämismahdollisuudet.

KAUPAT JA PALVELUT

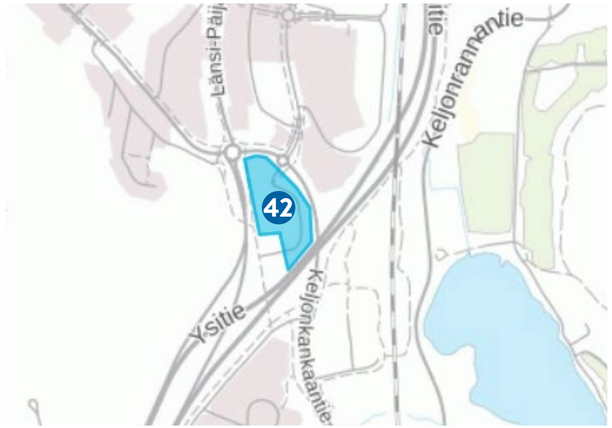

40 VASARAKADUN KULMA

HENRIIKKA LONKA
TAVOITEAIKATAULU: 2022
Kaavamuutoksella tutkitaan tonttien maankäytön kehittämismahdollisuuksia ja alueelle on tavoitteena mahdollistaa vähittäiskaupan suuryksikön sijoittuminen.

41 ALASINKATU 5

HENRIIKKA LONKA
TAVOITEAIKATAULU: 2023
Kaavamuutoksella tutkitaan tontin käyttötarkoitusta ja tavoitteena on mahdollistaa alueelle myös liikerakentamista.

42 PUMPERINKATU

HENRIIKKA LONKA
TAVOITEAIKATAULU: 2022
Kaavamuutoksella tutkitaan tonttien maankäytön kehittämismahdollisuuksia. Kaavan tavoitteena on mahdollistaa vähittäiskaupan suuryksikön sijoittuminen alueelle.

YRITYSTOIMINTA

43 LINTUKANKAAN YRITYSALUE

ARTO SIPINEN
TAVOITEAIKATAULU: 2022
Kirri-Tikkakoski moottoritien eritasoliittymän ympäristöön suunnitellaan uutta merkittävää yritysaluetta.

44 KIRRINRINNE

HENRIIKKA LONKA
TAVOITEAIKATAULU: 2022
Tutkitaan työpaikka-alueen kehittämismahdollisuuksia rakentumattomien tonttien ja tievarauksen osalta.

45 KELJONLAHTI

HENRIIKKA LONKA
TAVOITEAIKATAULU: 2022
Tavoitteena on mahdollistaa alueelle työpaikkarakentamista hyvien liikenneyhteyksien läheisyyteen.

46 ASETEHTAAN KORTTELI

PAULA JULIN
TAVOITEAIKATAULU: 2023
Tikkakosken entisen asetehtaan korttelia kehitetään yritysalueena.

LIIKUNTAPAIKAT

47 PALOKAN LIIKUNTAKESKUS

ARTO SIPINEN
TAVOITEAIKATAULU: 2022
Kaavamuutoksella mahdollistetaan Palokan liikuntapuiston kehittäminen.

48 LÄNSI-PALOKAN LIIKUNTAPUISTO JA LÄHIYMPÄRISTÖ

JUSSI SIEVÄNEN
TAVOITEAIKATAULU: 2022
Savulahden pohjoispuolelle suunnitellaan uutta liikuntapuistoa ja asuinrakentamista. Lisäksi alueelle selvitetään paikkaa päiväkodille ja mahdollistaan Saarenmaantien ja Ruokkeentien liikennejärjestelyjen parantaminen aluevaraussuunnitelman mukaisesti.

49 LAAJAVUOREN RINNE-, MATKAILU- JA VIRKISTYSALUEIDEN SUUNNITTELU

ARTO SIPINEN
TAVOITEAIKATAULU: 2022
Laajavuorta kehitetään alueelle kohdistuvien muutostavoitteiden ja suunnitelmien pohjalta.

50 KELJONKANKAAN SOHLBERGINKATU

HENRIIKKA LONKA
TAVOITEAIKATAULU: 2023
Kaavamuutoksella tutkitaan Sohlberginkadun varren työpaikkakortteleiden tulevaa maankäyttöä.

Kuva: Hanna-Kaisa Hämäläinen

JALKAPALLOHALLI

HENRIIKKA LONKA
TAVOITEAIKATAULU: 2022
Uuden jalkapallohallin sijoittumismahdollisuutta Huhtasuon tai Länsi-Palokan liikuntapuistoon. Jalkapallohallin rakentaminen edellyttää kummallakin suunnittelualueella kaavatyötä. Valitun suunnittelualueen maankäytöllinen tilanne pyritään tavoitteen mukaan ratkaisemaan vuoden 2022 aikana, jolloin uutta jalkapallohallia päästäisiin rakentamaan vuonna 2023.

LIIKENNE

51 PALOKANORSI

JUSSI SIEVÄNEN
TAVOITEAIKATAULU: 2022
Palokanorren ympäristön asemakaavoja muutetaan ja laajennetaan vastaamaan alueelle tehtyjä tiesuunnitelmia.

52 RANTAVÄYLÄ I JA II

ORA NUUTINEN /
REIJO TEIVAISTENAHO
TAVOITEAIKATAULU: 2022
Asemakaavaa tarkennetaan niiltä osin, kuin se tiesuunnitelma-aineistossa esitetään.

53 VALTATIE 4:N PARANTAMINEN VAAJAKOSKELLA

REIJO TEIVAISTENAHO /
JUSSI SIEVÄNEN
TAVOITEAIKATAULU: 2022
Vaajakoskella ja Kanavuoren alueella laaditaan kaavamuutoksia valtatie 4:n tiesuunnitelmaan perustuen.

54 TIKANVÄYLÄ

NANA PENTTI
TAVOITEAIKATAULU: 2022
Tikanväylän liikennealue muutetaan asemakaavan mukaiseksi katualueeksi. Samalla tutkitaan alueeseen rajautuvien kiinteistöjen rajaukset sekä päivitetään kaavamääräykset.

YHDYSKUNTASUUNNITTELU JYVÄSKYLÄSSÄ

Yhdyskuntasuunnittelussa merkittävin tehtävä on Jyväskylän seudun MAL-kehityskuvatyö, joka on tavoitteena saada hyväksymisvaiheeseen vuoden 2022 loppuun mennessä. Osayleiskaavatöitä on käynnissä kaksi: Keskusta-asemanseutu sekä Salolan tuulivoimapuisto. Eritasoista kaavoitusta ja muuta suunnittelua palvelevia selvityksiä ja hankkeita on käynnissä liittyen muun muassa yritystontteihin, liikuntapaikkarakentamiseen, liikenteeseen, viherrakenteeseen sekä hulevesiin. Vuosikellonsa mukaisesti etenevät maankäytön toteuttamisohjelma KymppiR sekä viherpalveluohjelma KymppiV.

JYVÄSKYLÄN SEUDUN MAL-KEHITYSKUVA

ANNA ISOPOUSSU

TAVOITEAIKATAULU: 2022

Valtion ja Jyväskylän kaupunkiseudun välillä on solmittu ensimmäinen maankäyttöä, asumista ja liikennettävä koskeva MAL-sopimus. Osana sopimuksen toteutusta seudun kunnat laativat yhdessä Keski-Suomen liiton ja Keski-Suomen ELY-keskuksen kanssa MAL-kehityskuvan, jossa kuvataan seudun tulevaisuuden yhdyskuntarakenne, viherrakenne ja liikennejärjestelmä.

WWW.JYVASKYLANSEUTU.FI/JYVASKYLANSEUTU/MAL

Kuvat: Helena Kujala (vas.), Hanna-Kaisa Hämäläinen (kesk. ja alaoik.) ja Ari Heinonen (yläoik.)

55 KESKUSTA-ASEMANSEUTU

SARITA NORDSTRAND / HANNU ONKILA

Asemanseudun ja Rantaväylän alueella tutkitaan ydinkeskustaa ja Lutakkoa yhdistävän kaupunkirakenteen kehittämistä sekä Rantaväylän liikenneratkaisuja. Vuonna 2021 valmistuneessa selvityksessä esitettiin useita mahdollisia rakentamisalueita, joista yksi oli ratapihan ylittävän kannen rakentaminen. Seuraavaksi tarkennetaan Rantaväylän liikenneratkaisuja.

WWW.JYVASKYLA.FI/KAAVOITUS/PROJEKTIT-JA-OHJELMAT/KESKUSTA-ASEMANSEUDUN-KEHITTAMINEN

Jyväskylän rautatieaseman ratapiha vuonna 1965. Kuva: Mörk Taito

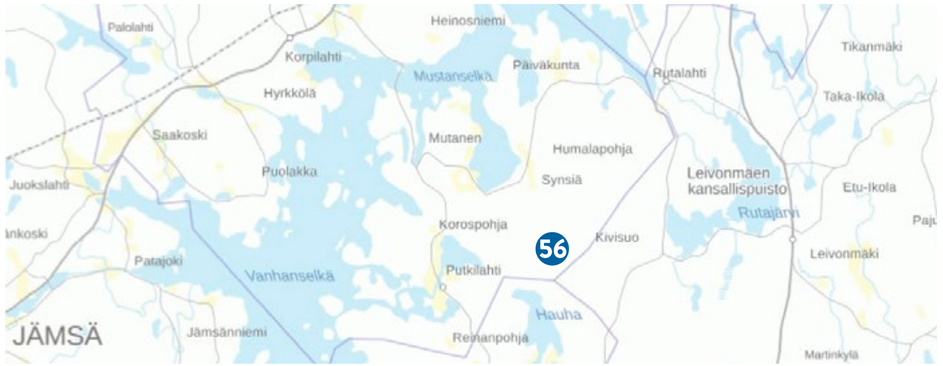

56 SALOLAN TUULIVOIMAPUISTON OSAYLEISKAAVA JA YMPÄRISTÖVAIKUTUSTEN ARVIOINTI (YVA)

ARTO SIPINEN

TAVOITEAIKATAULU: 2022

Korpilahden Vespuolelle suunnitellaan tuulivoimapuistoa, johon sijoittuisi enintään 10 maksimikorkeudeltaan 290-metristä tuulivoimalaa. Hankkeen takana on projektiyhtiö Salola Wind Park Oy. Salolan tuulivoimaosayleiskaava on luonnosvaiheessa syksyllä 2021. Kaavaluonnos sekä ympäristövaikutusten arviointiselostus on tarkoitus asettaa nähtäville loppuvuodesta 2021.

WWW.JYVASKYLA.FI/KAAVOITUS/YLEISKAAVOITUS/VIREILLA-OLEVAT-YLEISKAAVAT/SALOLAN-TUULIVOIMAPUISTO

Kuva: Etha Wind Oy

JYVÄSKYLÄN KAUPUNKI

Kaupunkisuunnittelu ja maankäyttö

ASEMAKAAVOITUS
YHDYSKUNTASUUNNITTELU
PAIKKATIETO

ASIAKASPALVELU
PALVELUPISTE HANNIKAINEN
Rakentajantalo, Hannikaisenkatu 17
P. 014 266 0108
palvelupistehannikainen@jyvaskyla.fi

www.jyvaskyla.fi/kaavoitus

Katso kaikki käynnissä olevat kaavahankkeet verkkosivuiltamme

www.jyvaskyla.fi/kaavoitus/vireilla

Tutustu Kaavoitusohjelman kohteisiin karttapalvelussa

> Valitse kartalla näkyvät tasot > Kaavat kiinteistöt ja metsät
> Kaavoitusohjelman kohteet

https://kartta.jkl.fi/

Seuraa sosiaalisessa mediassa

Jyväskylän kaupunkiympäristö

JYVÄSKYLÄ